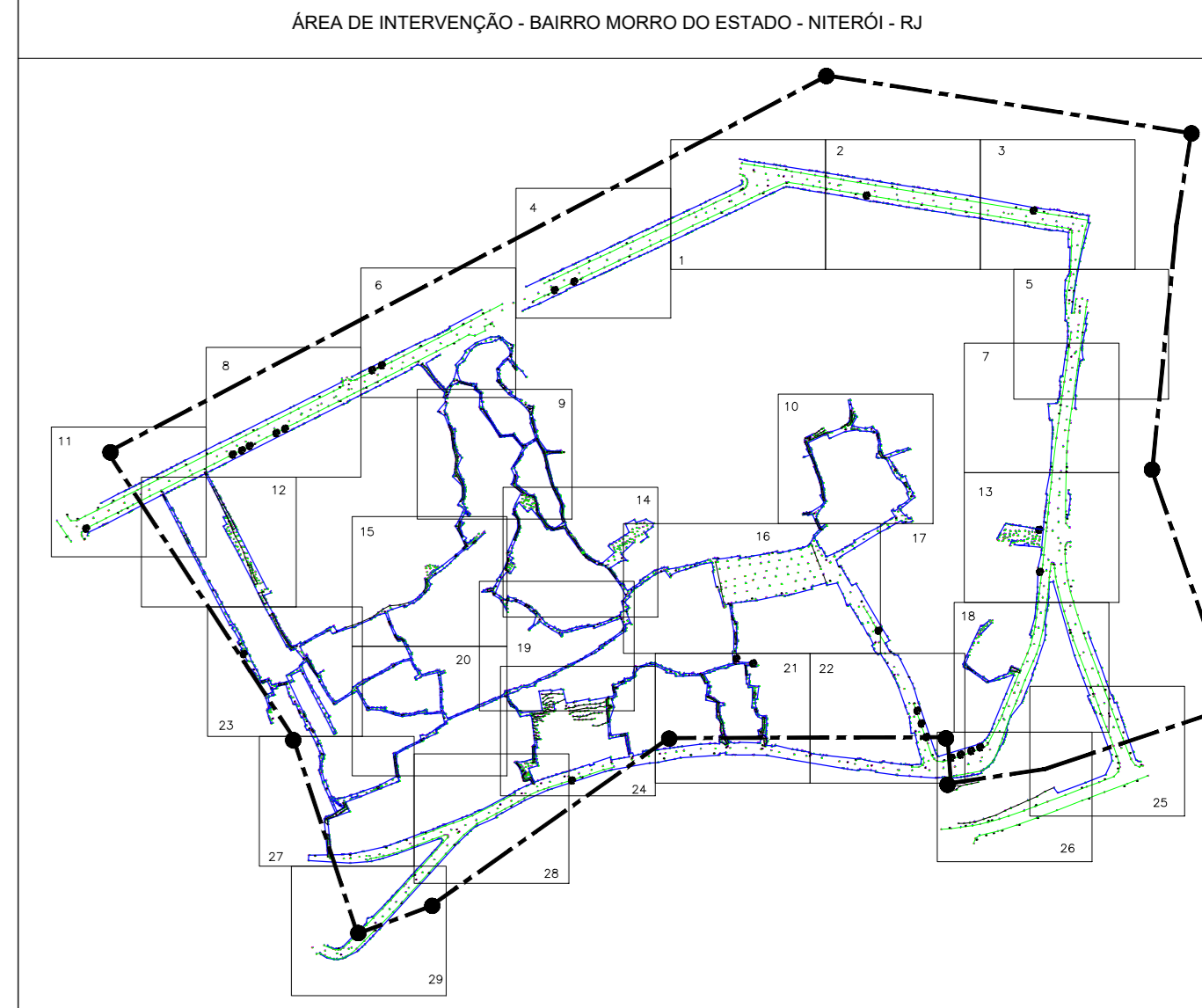
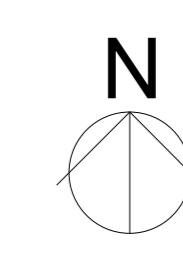
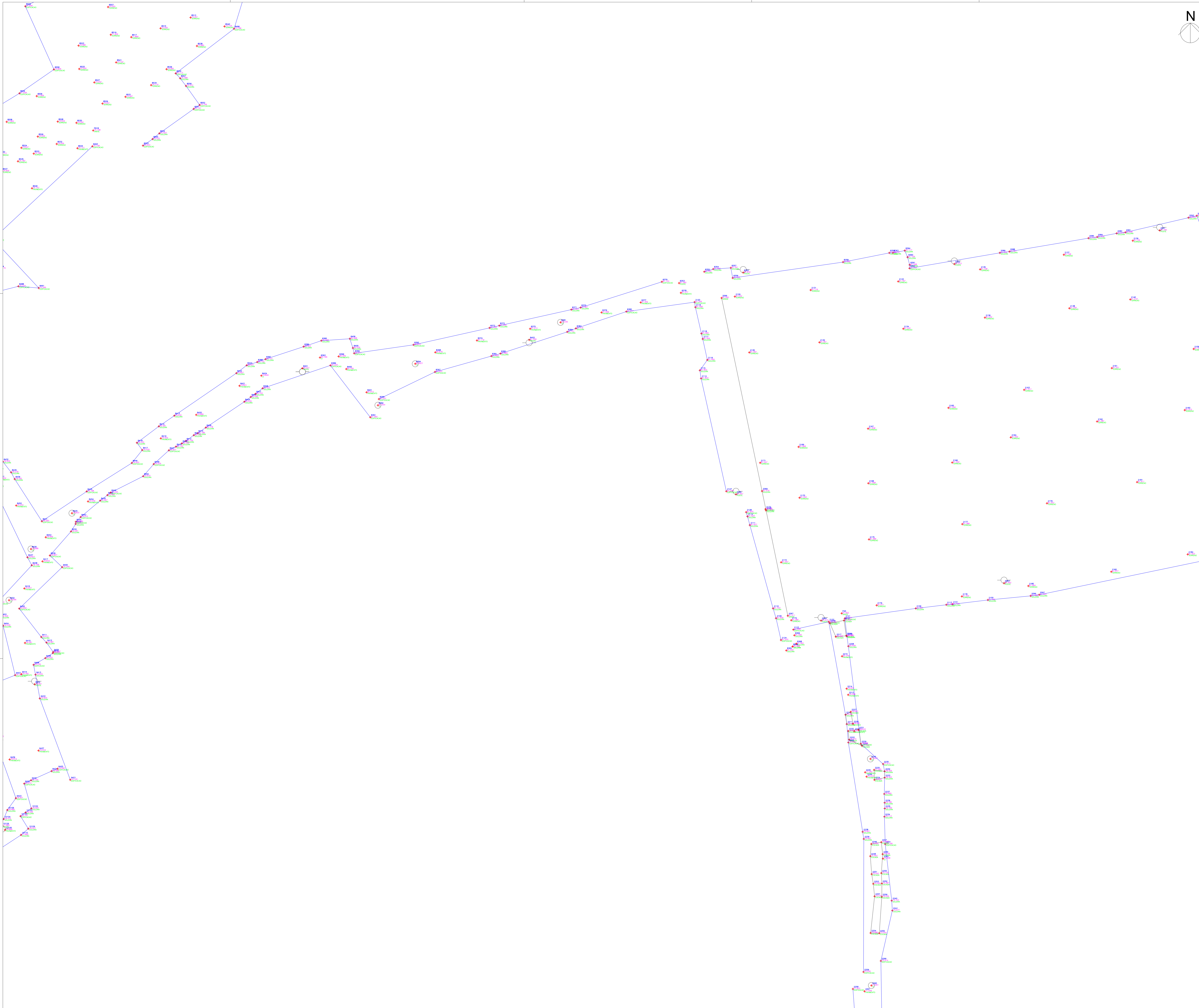


LEGENDA

□	PONTO
■	PONTO COTA
■	PONTO DESCRIÇÃO
■	PONTO TEXTO

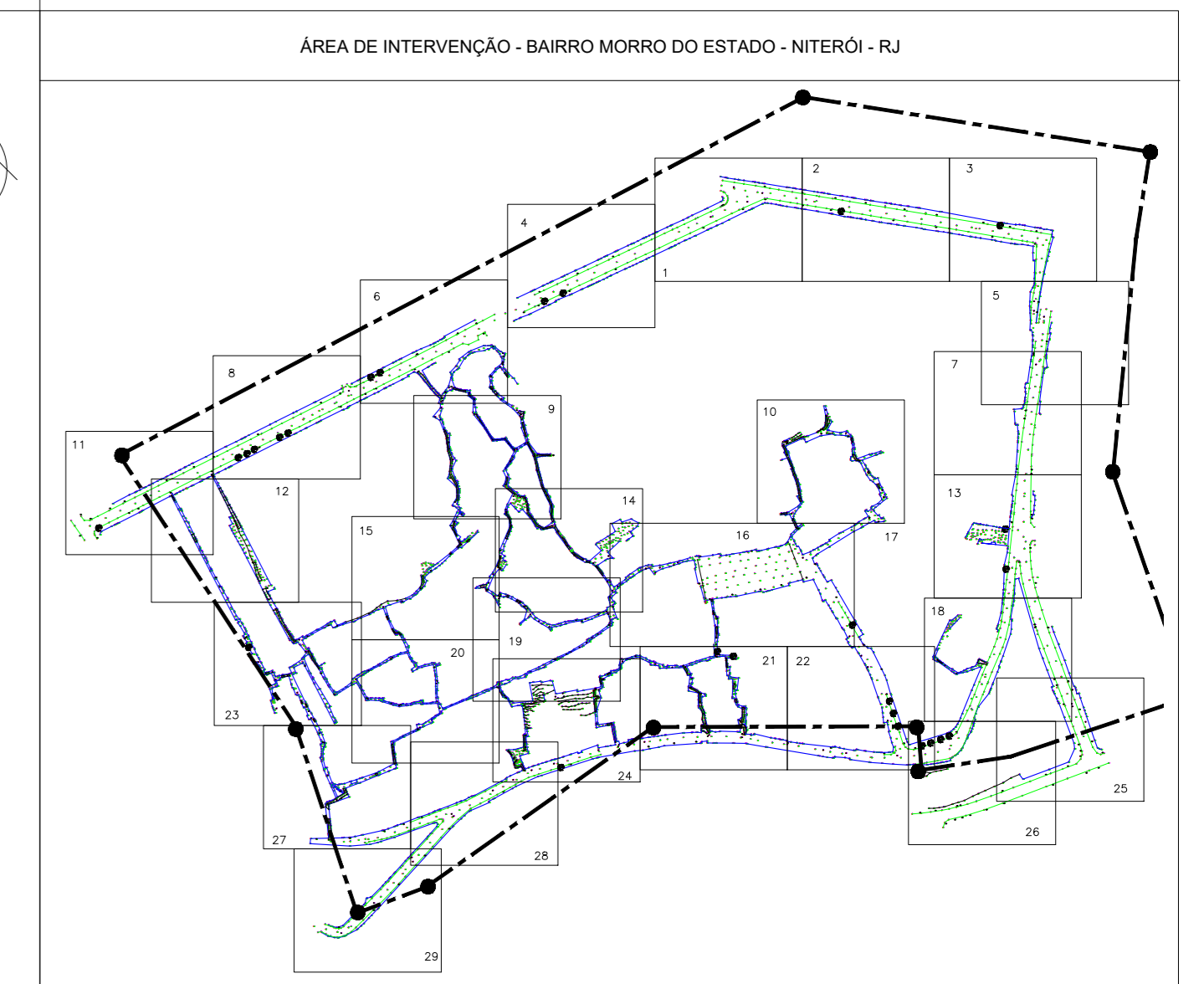
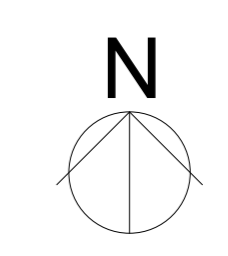
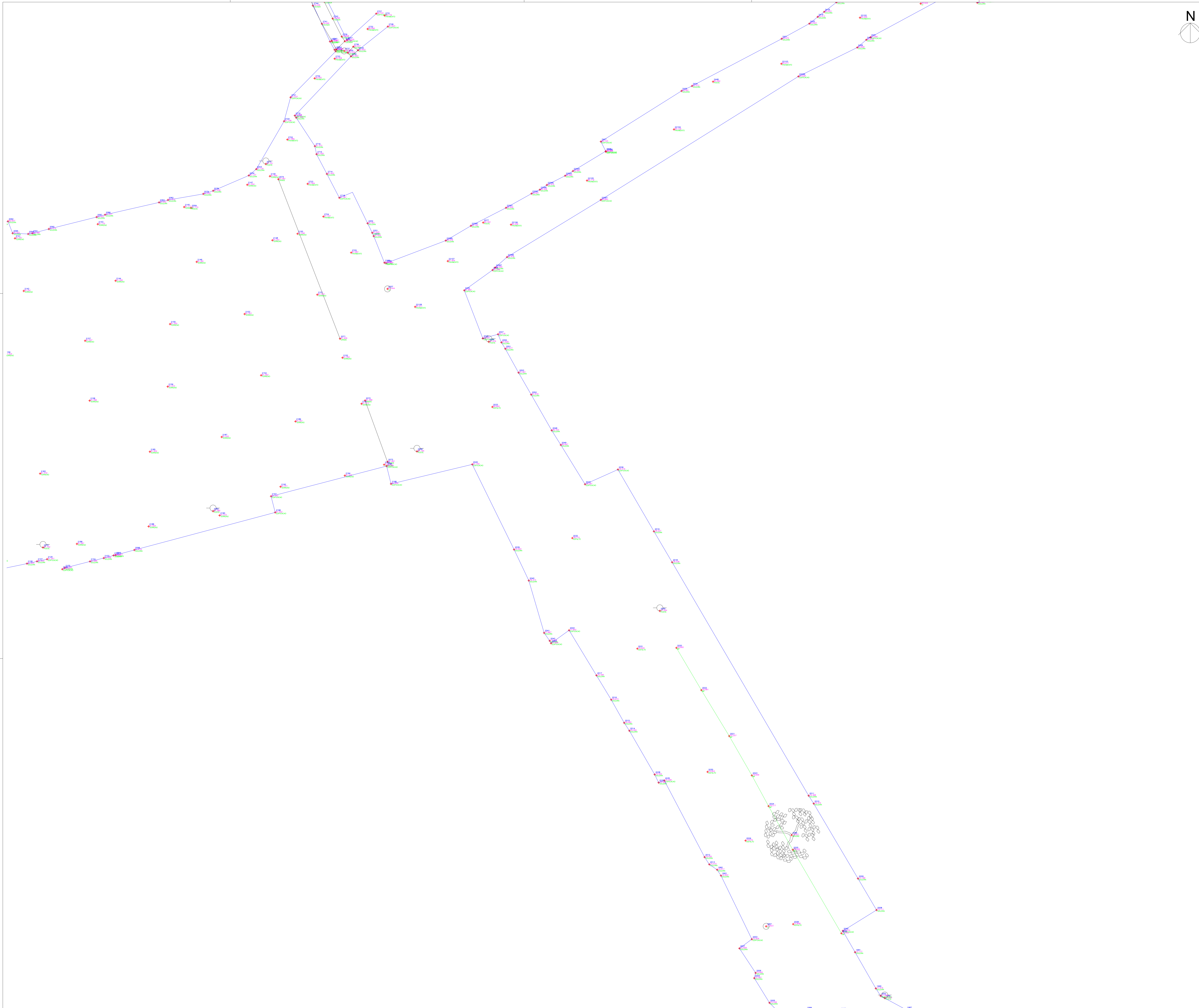
NITERÓI <small>Empresa Municipal de Moradia, Urbanização e Saneamento - EMUSA</small>	PREFEITURA MUNICIPAL DE NITERÓI <small>EMPRESA MUNICIPAL DE MORADIA, URBANIZAÇÃO E SANEAMENTO</small>	
	<small>Assinatura:</small> PROJETO BÁSICO DE URBANIZAÇÃO PARA A COMUNIDADE DO MORRO DO ESTADO - NITERÓI/RJ	
<small>Etapa do projeto:</small> PROJETO BÁSICO	<small>Tipo:</small> LEVANTAMENTO TOPOGRÁFICO - TRECHO 15	15 29
<small>Disciplina:</small> TOPOGRAFIA	<small>Assinatura do projeto:</small> <small>Responsável técnico:</small>	
<small>Identificação do projeto:</small> 0013-DE-FL-LV-001_015	<small>Desenhista:</small>	<small>Escala:</small> 1:100



LEGENDA

□	PONTO
■	PONTO COTA
■	PONTO DESCRIÇÃO
■	PONTO TEXTO

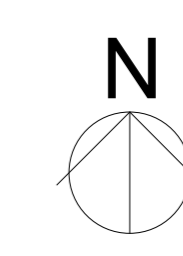
	PREFEITURA MUNICIPAL DE NITERÓI EMPRESA MUNICIPAL DE MORADIA, URBANIZAÇÃO E SANEAMENTO	
	Área/Projeto: PROJETO BÁSICO DE URBANIZAÇÃO PARA A COMUNIDADE DO MORRO DO ESTADO - NITERÓI/RJ	
Etapa do projeto: PROJETO BÁSICO	Título: LEVANTAMENTO TOPOGRÁFICO - TRECHO 16	16 29 <small>82348274.1 LV-08/LR-RJ</small>
Disciplina: TOPOGRAFIA	Autor do projeto: Responsável técnico: Desenhista:	
Numeração do projeto: 8513-DE-FL-LV-001_016	Escala: 1:100	



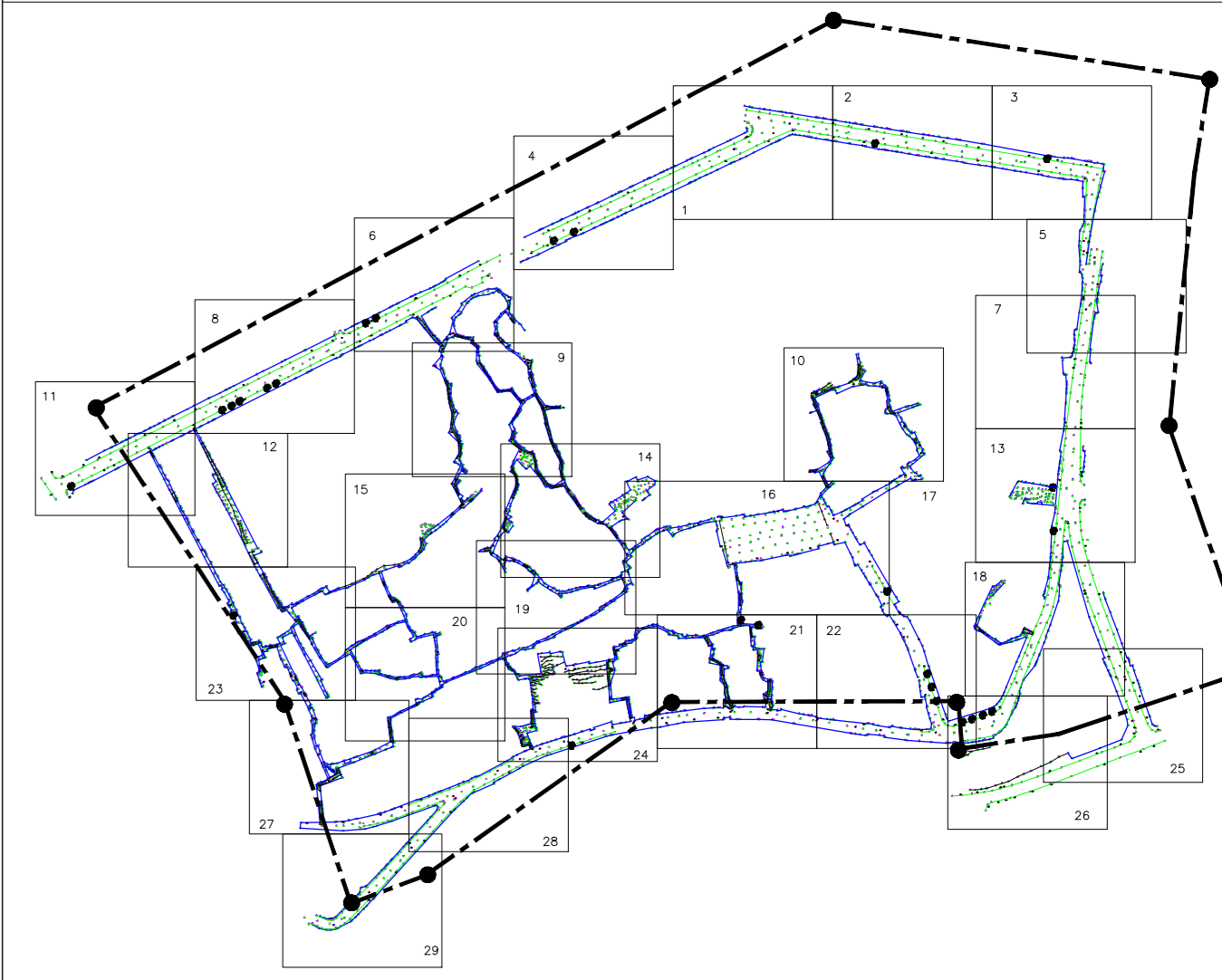
LEGENDA

- PONTO
- PONTO COTA
- PONTO DESCRIÇÃO
- PONTO TEXTO

Prefeitura Municipal de Niterói Empresa Municipal de Moradia, Urbanização e Saneamento - EMUSAS		PREFEITURA MUNICIPAL DE NITERÓI EMPRESA MUNICIPAL DE MORADIA, URBANIZAÇÃO E SANEAMENTO Área Projeto: PROJETO BÁSICO DE URBANIZAÇÃO PARA A COMUNIDADE DO MORRO DO ESTADO - NITERÓI/RJ	
Classe de projeto: PROJETO BÁSICO	Título: LEVANTAMENTO TOPOGRÁFICO - TRECHO 17		17 29
Disciplina: TOPOGRAFIA	Autor do projeto: Responsável técnico: Registro profissional:	Escala: 1:100	
Identificação do projeto: 6013-DE-FL-LV-001_017	Desenhista:		




ÁREA DE INTERVENÇÃO - BARRIO MORRO DO ESTADO - NITERÓI - RJ

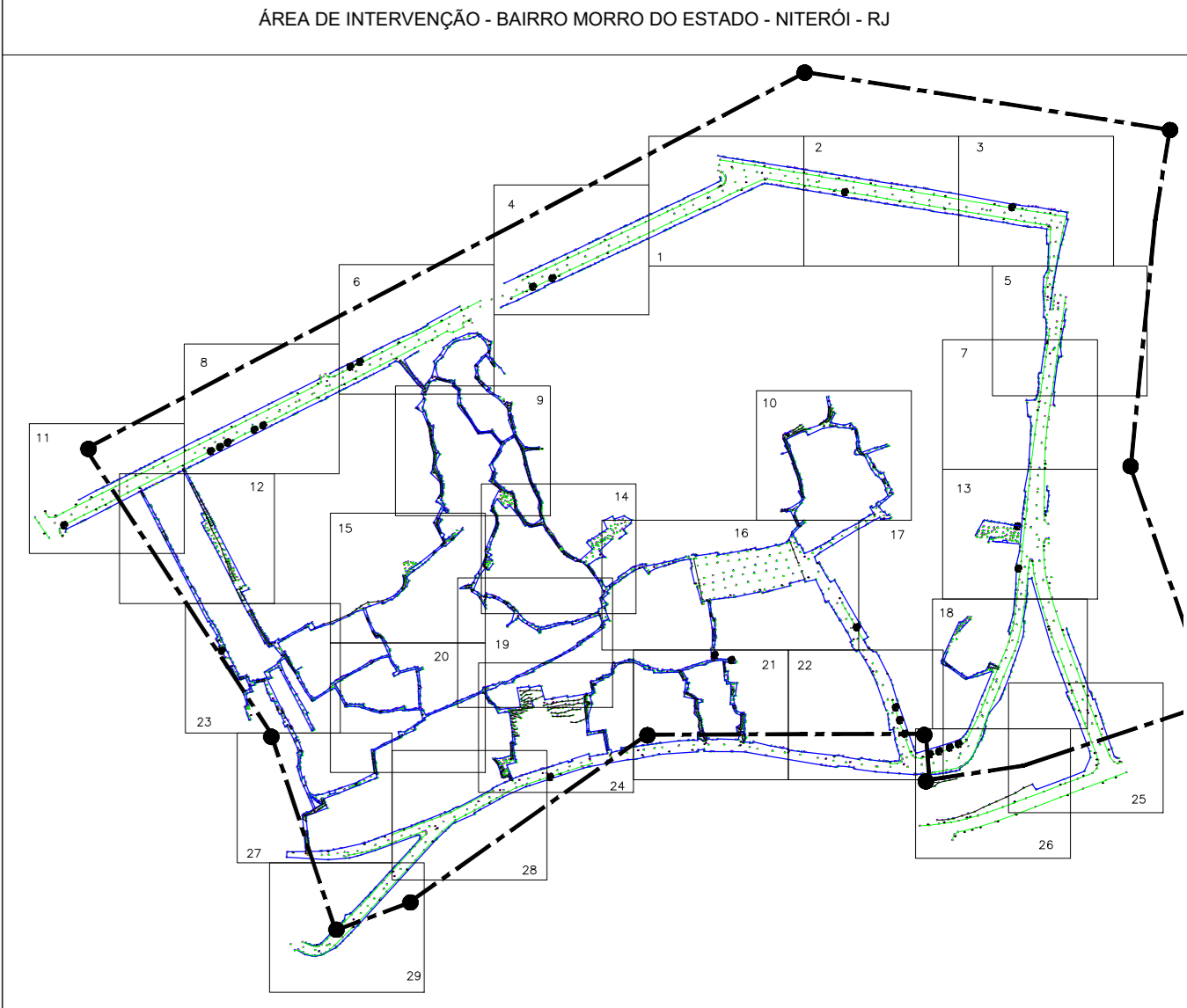


LEGENDA

- PONTO
- PONTO COTA
- PONTO DESCRIÇÃO
- PONTO TEXTO



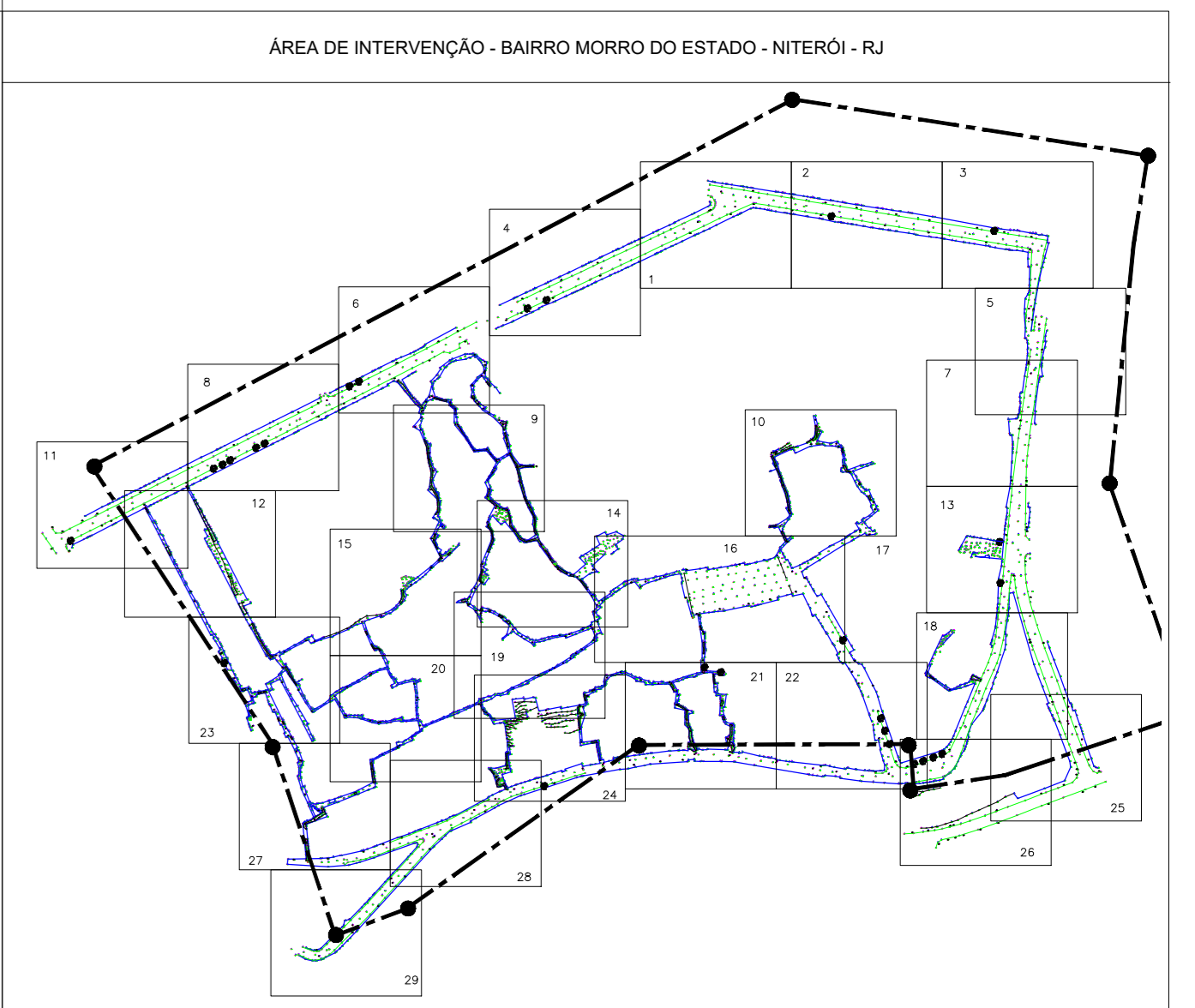
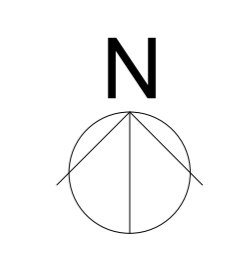
NITERÓI Prefeitura Municipal de Niterói, Urbanização e Saneamento - EMISA		PREFEITURA MUNICIPAL DE NITERÓI EMPRESA MUNICIPAL DE MORADA, URBANIZAÇÃO E SANEAMENTO	
		Assinatura: PROJETO BÁSICO DE URBANIZAÇÃO PARA A COMUNIDADE DO MORRO DO ESTADO - NITERÓI/RJ	
Etapa do projeto: PROJETO BÁSICO	Tipo: LEVANTAMENTO TOPOGRÁFICO - TRECHO 18	Assinatura do projeto:	Responsável técnico:
Disciplina: TOPOGRAFIA	Desenhista:	18 29	
Numeração do projeto: 0513-DE-FL-LV-001_018	Escala: 1:100		



LEGENDA

□	PONTO
■	PONTO COTA
■	PONTO DESCRIÇÃO
■	PONTO TEXTO

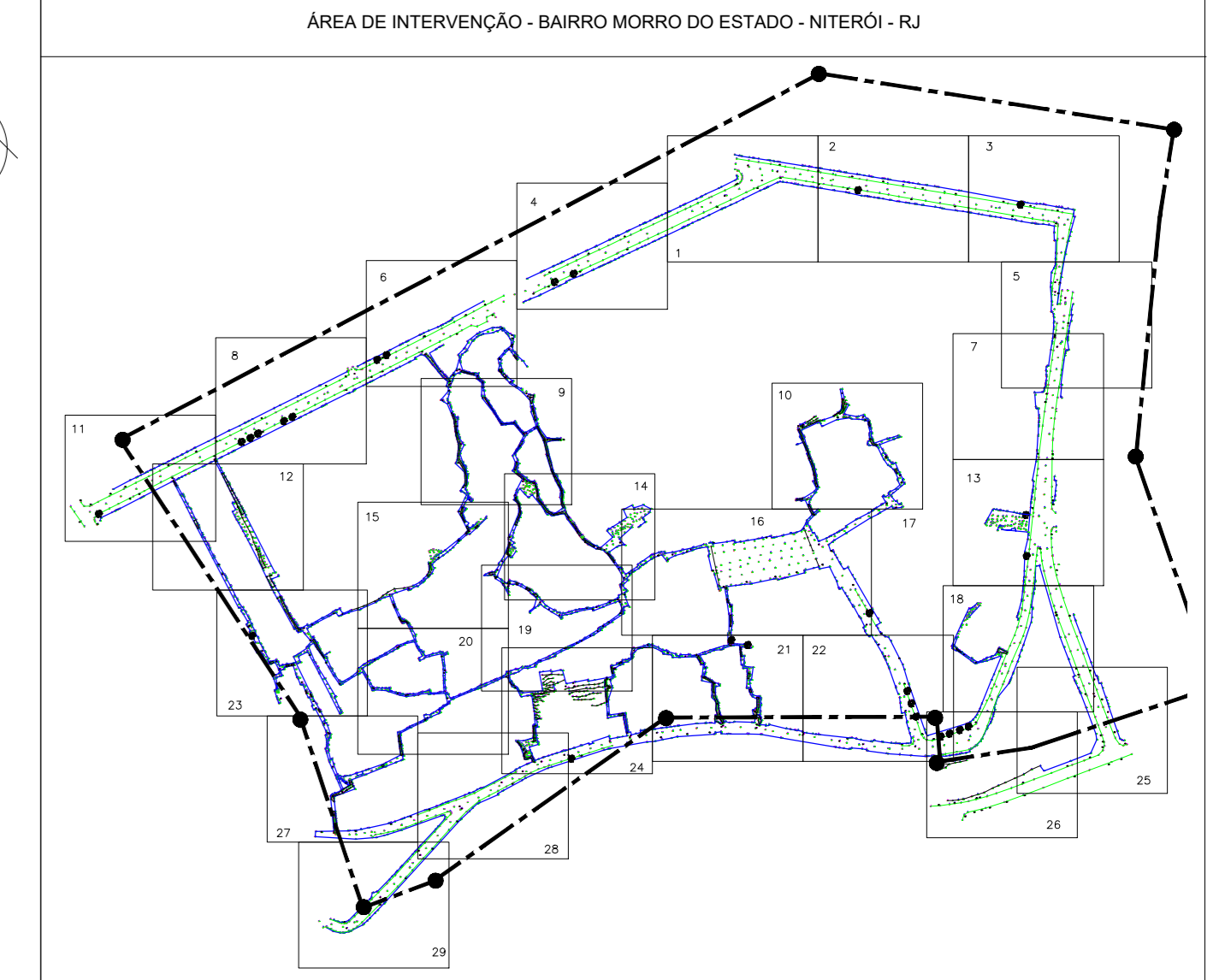
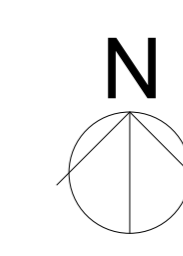
	Prefeitura Municipal de Niterói Empresa Municipal de Moradia, Urbanização e Saneamento - EMUSA	Projeto Básico de Urbanização para a Comunidade do Morro do Estado - Niterói/RJ
	Empresa Municipal de Moradia, Urbanização e Saneamento - EMUSA	Projeto Básico de Urbanização para a Comunidade do Morro do Estado - Niterói/RJ
Etapa do projeto: PROJETO BÁSICO	Título: LEVANTAMENTO TOPOGRÁFICO - TRECHO 19	19/29
Disciplina: TOPOGRAFIA	Autor do projeto: Responsável técnico:	Escala: 1:100
Identificação do projeto: 8513-DE-FL-LV-001_019	Desenhista:	



LEGENDA

□	PONTO
□	PONTO COTA
□	PONTO DESCRIÇÃO
□	PONTO TEXTO

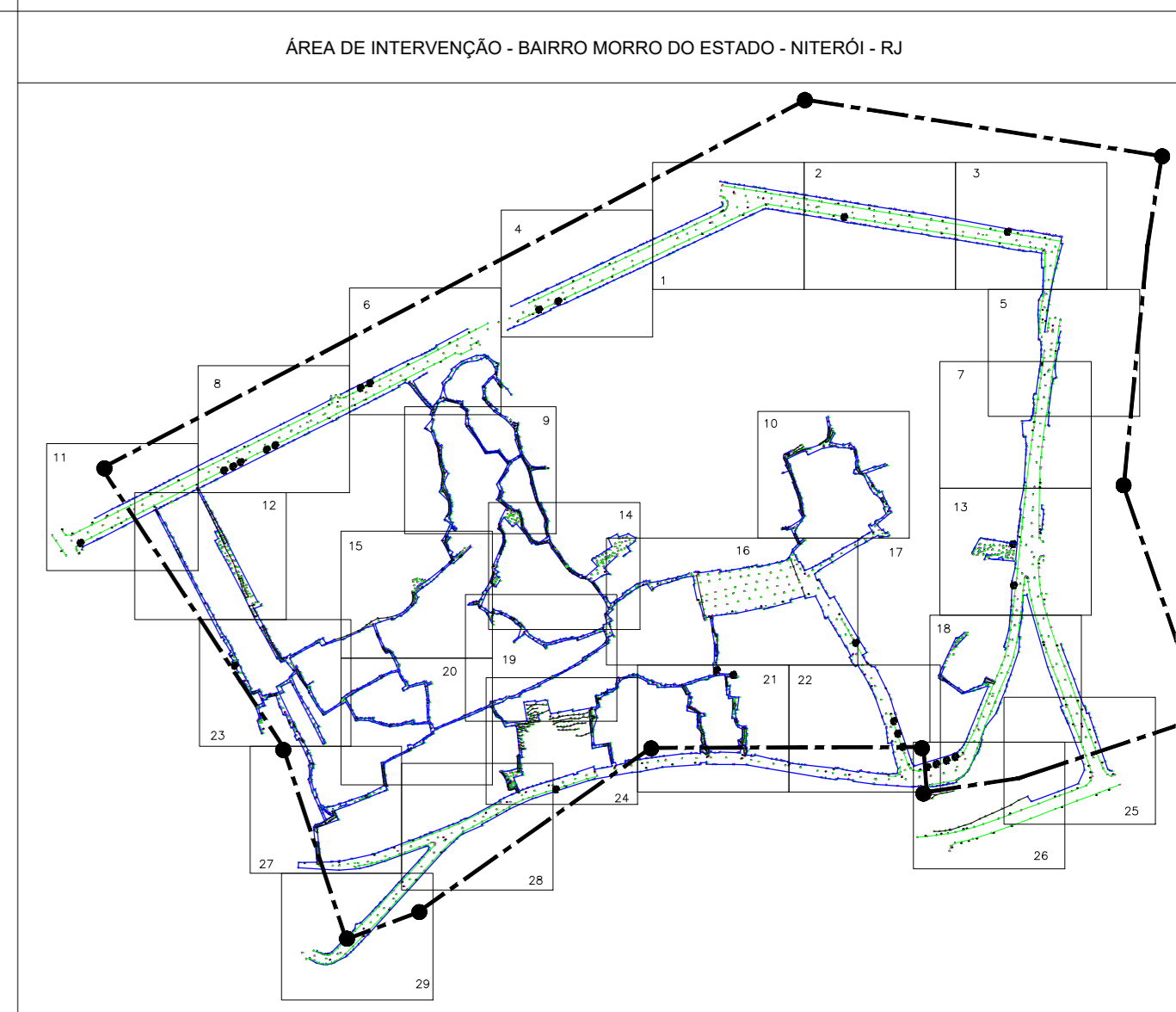
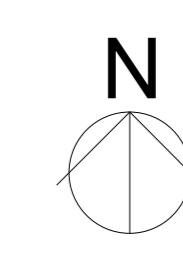

NITERÓI <small>Empresa Municipal de Moradia, Urbanização e Saneamento - EMUSA</small>	PREFEITURA MUNICIPAL DE NITERÓI <small>EMPRESA MUNICIPAL DE MORADIA, URBANIZAÇÃO E SANEAMENTO</small>	
	<small>Assinatura:</small> PROJETO BÁSICO DE URBANIZAÇÃO PARA A COMUNIDADE DO MORRO DO ESTADO - NITERÓI/RJ	
<small>Etapas do projeto:</small> PROJETO BÁSICO	<small>Título:</small> LEVANTAMENTO TOPOGRÁFICO - TRECHO 2D	20 29 <small>823440213 LV-08/L-08</small>
<small>Disciplina:</small> TOPOGRAFIA	<small>Assinatura do projeto:</small> <small>Responsável técnico:</small>	
<small>Identificação do projeto:</small> 0513-DE-FL-LV-001_020	<small>Desenhista:</small>	<small>Escala:</small> 1:100



LEGENDA

- PONTO
- PONTO COTA
- PONTO DESCRIÇÃO
- PONTO TEXTO

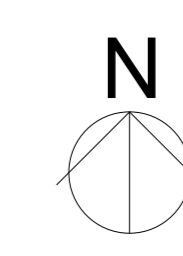
NITERÓI		PREFEITURA MUNICIPAL DE NITERÓI EMPRESA MUNICIPAL DE MORADIA, URBANIZAÇÃO E SANEAMENTO	
Empresa Municipal de Moradia, Urbanização e Saneamento - EMUSA		Área Projeto: PROJETO BÁSICO DE URBANIZAÇÃO PARA A COMUNIDADE DO MORRO DO ESTADO - NITERÓI/RJ	
Etapa do projeto: PROJETO BÁSICO	Título: LEVANTAMENTO TOPOGRÁFICO - TRECHO 21	21 29	Escala: 1:100
Disciplina: TOPOGRAFIA	Autor do projeto: Responsável técnico:		
Identificação do projeto: 8513-DE-FL-LV-001_021	Desenhista:		



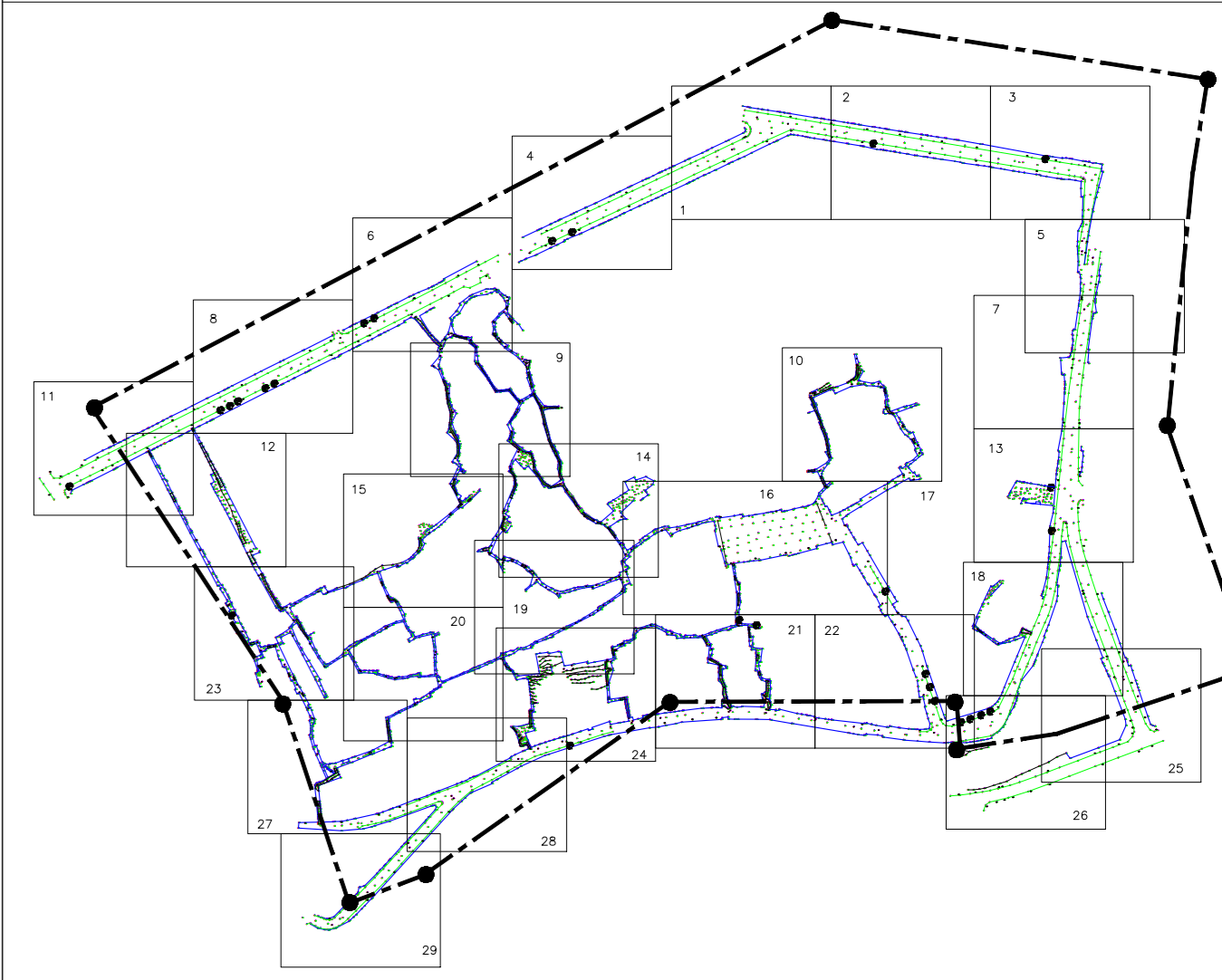
LEGENDA

- PONTO
- PONTO COTA
- PONTO DESCRIÇÃO
- PONTO TEXTO

		PREFEITURA MUNICIPAL DE NITERÓI <small>EMPRESA MUNICIPAL DE MORADIA, URBANIZAÇÃO E SANEAMENTO</small>	
<small>Empresa Municipal de Moradia, Urbanização e Saneamento - EMUSA</small>		<small>Assessoria:</small> PROJETO BÁSICO DE URBANIZAÇÃO PARA A COMUNIDADE DO MORRO DO ESTADO - NITERÓI/RJ	
<small>Etapa do projeto:</small>	<small>Tipo:</small>	<small>Assessoria:</small>	<small>Responsável técnico:</small>
PROJETO BÁSICO	LEVANTAMENTO TOPOGRÁFICO - TRECHO 22		
<small>Disciplina:</small>	<small>Assessor do projeto:</small>	<small>Desenhista:</small>	
TOPOGRAFIA			
<small>Identificação do projeto:</small>	<small>Desenho:</small>		
8513-DE-FL-LV-001_022			
			22/29
			Escala: 1:100



ÁREA DE INTERVENÇÃO - BARRIO MORRO DO ESTADO - NITERÓI - RJ

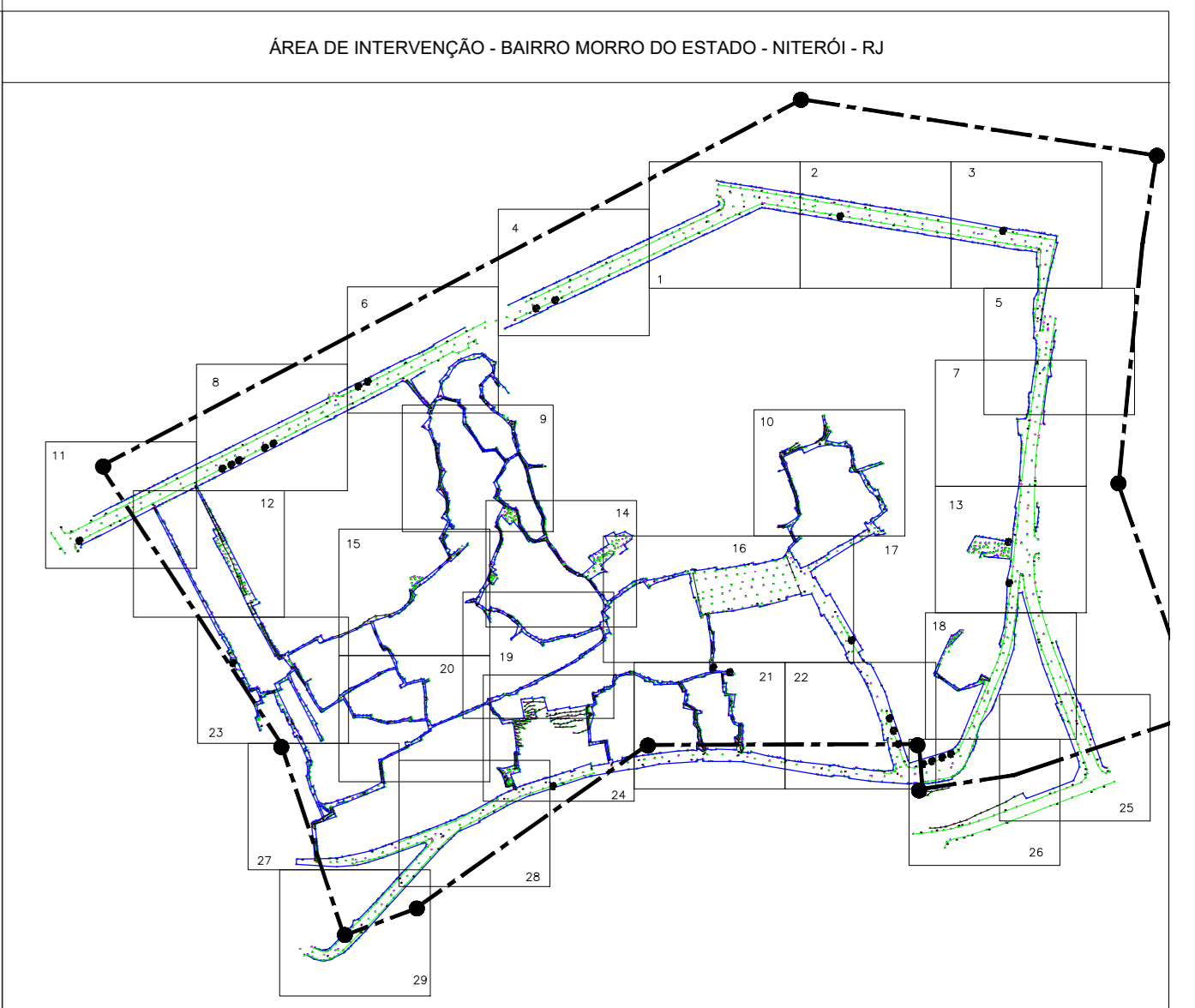
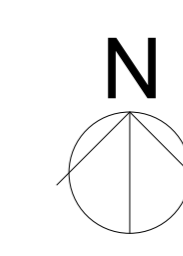


LEGENDA

- PONTO
- PONTO COTA
- PONTO DESCRIÇÃO
- PONTO TEXTO



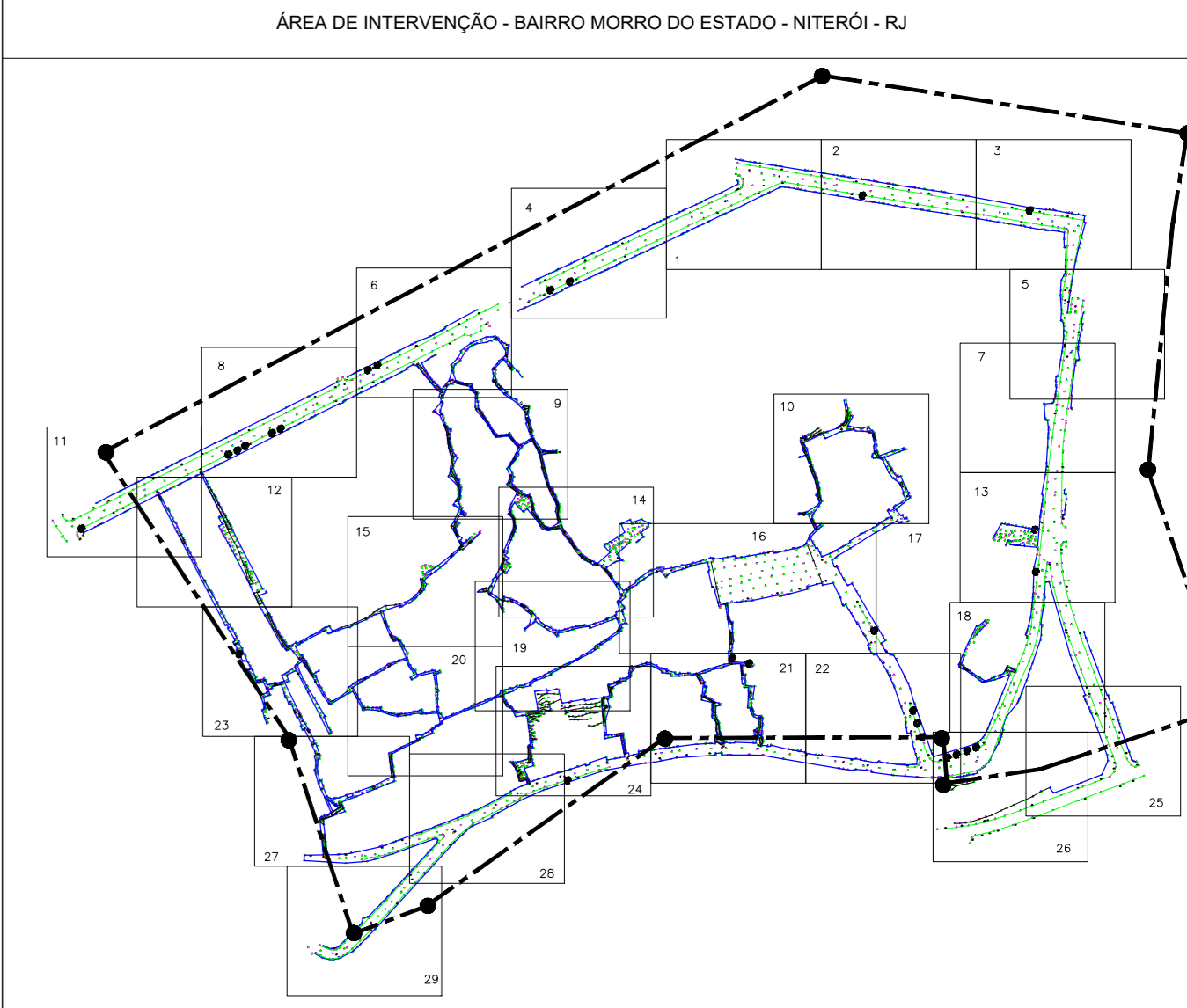
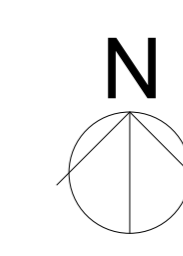

NITERÓI <small>Empresa Municipal de Moradia, Urbanização e Saneamento - EMUSA</small>		PREFEITURA MUNICIPAL DE NITERÓI <small>EMPRESA MUNICIPAL DE MORADIA, URBANIZAÇÃO E SANEAMENTO</small>	
<small>Projeto de Urbanização e Saneamento - EMUSA</small>		<small>Projeto Básico de Urbanização para a Comunidade do Morro do Estado - Niterói/RJ</small>	
<small>Classe de projeto:</small> PROJETO BÁSICO	<small>Título:</small> LEVANTAMENTO TOPOGRÁFICO - TRECHO 23	<small>Autores do projeto:</small> 603440213-LV-001-LR/01	23 29
<small>Disciplina:</small> TOPOGRAFIA	<small>Responsável técnico:</small>	<small>Desenhista:</small>	Escala: 1:100
<small>Identificação do projeto:</small> 6013-DE-FL-LV-001_023			



LEGENDA

- PONTO
- PONTO COTA
- PONTO DESCRIÇÃO
- PONTO TEXTO

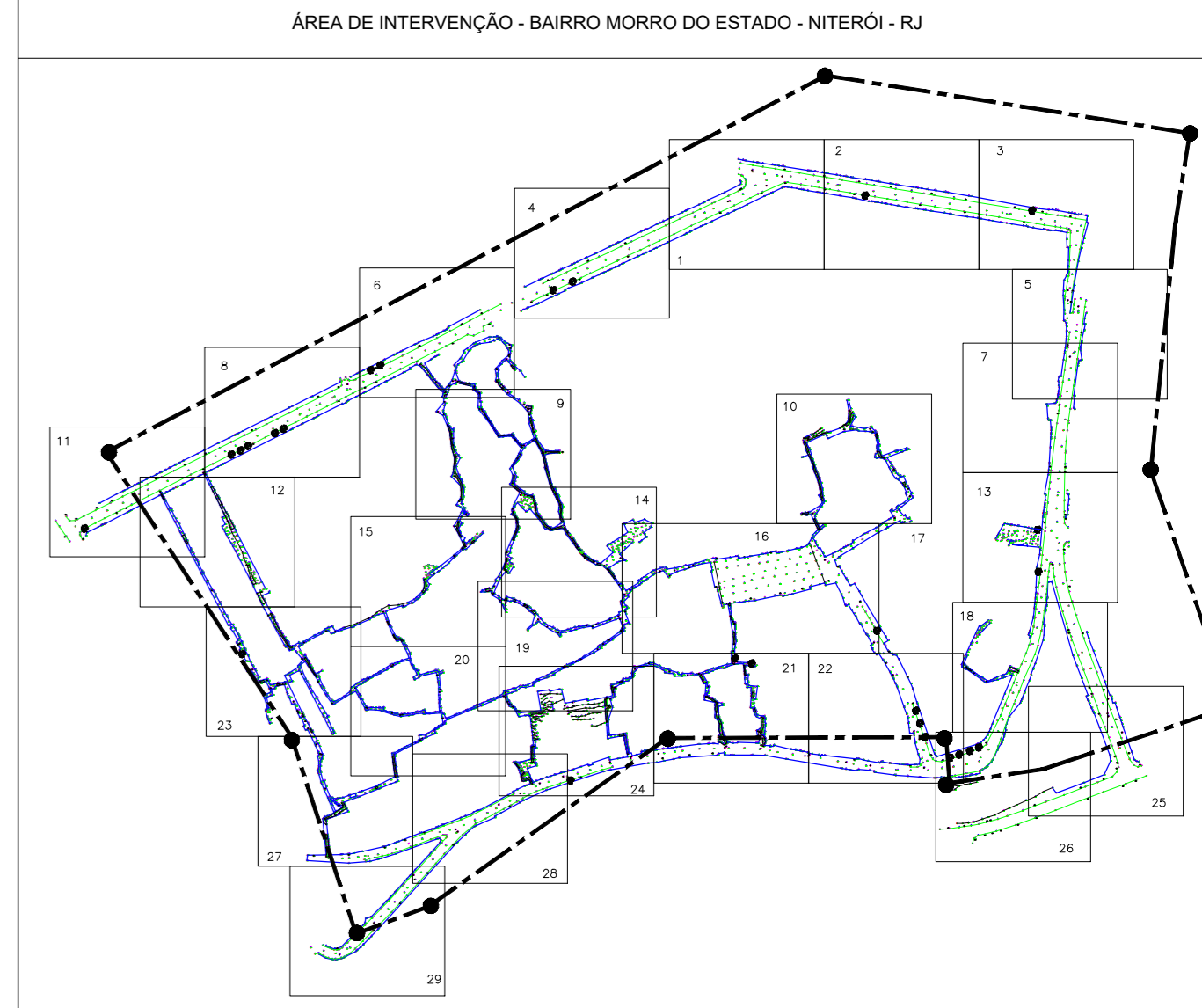
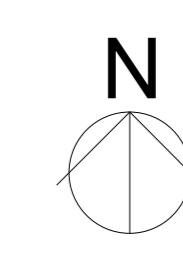

Prefeitura Municipal de Niterói Empresa Municipal de Moradia, Urbanização e Saneamento - EMUSA		PREFEITURA MUNICIPAL DE NITERÓI EMPRESA MUNICIPAL DE MORADIA, URBANIZAÇÃO E SANEAMENTO Área Projeto: PROJETO BÁSICO DE URBANIZAÇÃO PARA A COMUNIDADE DO MORRO DO ESTADO - NITERÓI/RJ
Etapa do projeto: PROJETO BÁSICO	Título: LEVANTAMENTO TOPOGRÁFICO - TRECHO 24	24 29
Disciplina: TOPOGRAFIA	Autor do projeto: Responsável técnico: Desenhista:	Folha: 00344024.1-LV-001-RJ Escala: 1:100
Identificação do projeto: 0013-DE-FL-LV-001_024		



LEGENDA

- PONTO
- PONTO COTA
- PONTO DESCRIÇÃO
- PONTO TEXTO

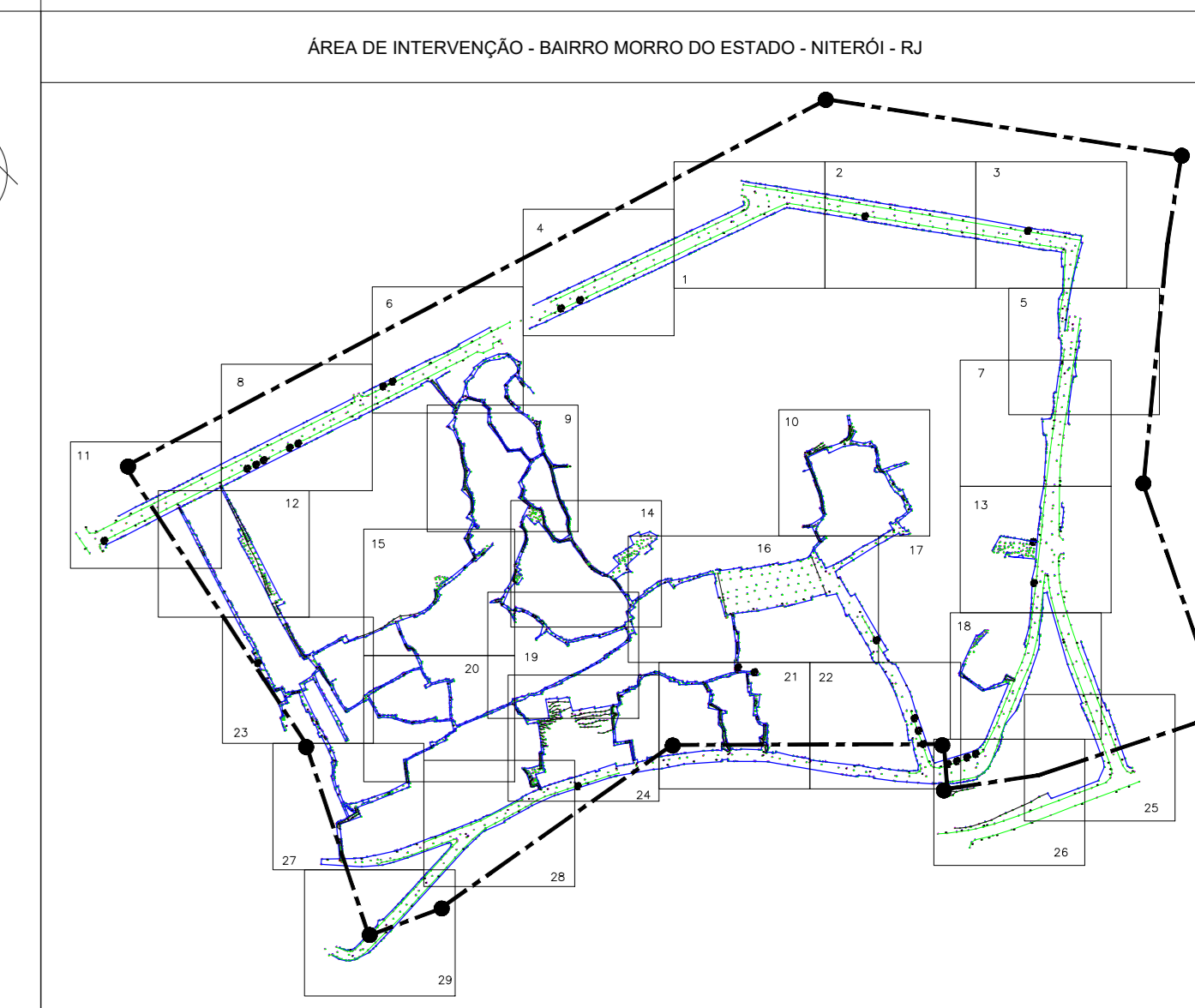
NITERÓI Prefeitura Municipal de Niterói, Urbanização e Saneamento - EMISA		PREFEITURA MUNICIPAL DE NITERÓI EMPRESA MUNICIPAL DE MORADA, URBANIZAÇÃO E SANEAMENTO	
Projeto: PROJETO BÁSICO DE URBANIZAÇÃO PARA A COMUNIDADE DO MORRO DO ESTADO - NITERÓI/RJ		Autor do projeto: Responsável técnico:	
Disciplina: TOPOGRAFIA		Escala: 25 29	
Identificação do projeto: 8513-DE-FL-LV-001_025		Data: 1/100	



LEGENDA

	PONTO
	PONTO COTA
	PONTO DESCRIÇÃO
	PONTO TEXTO

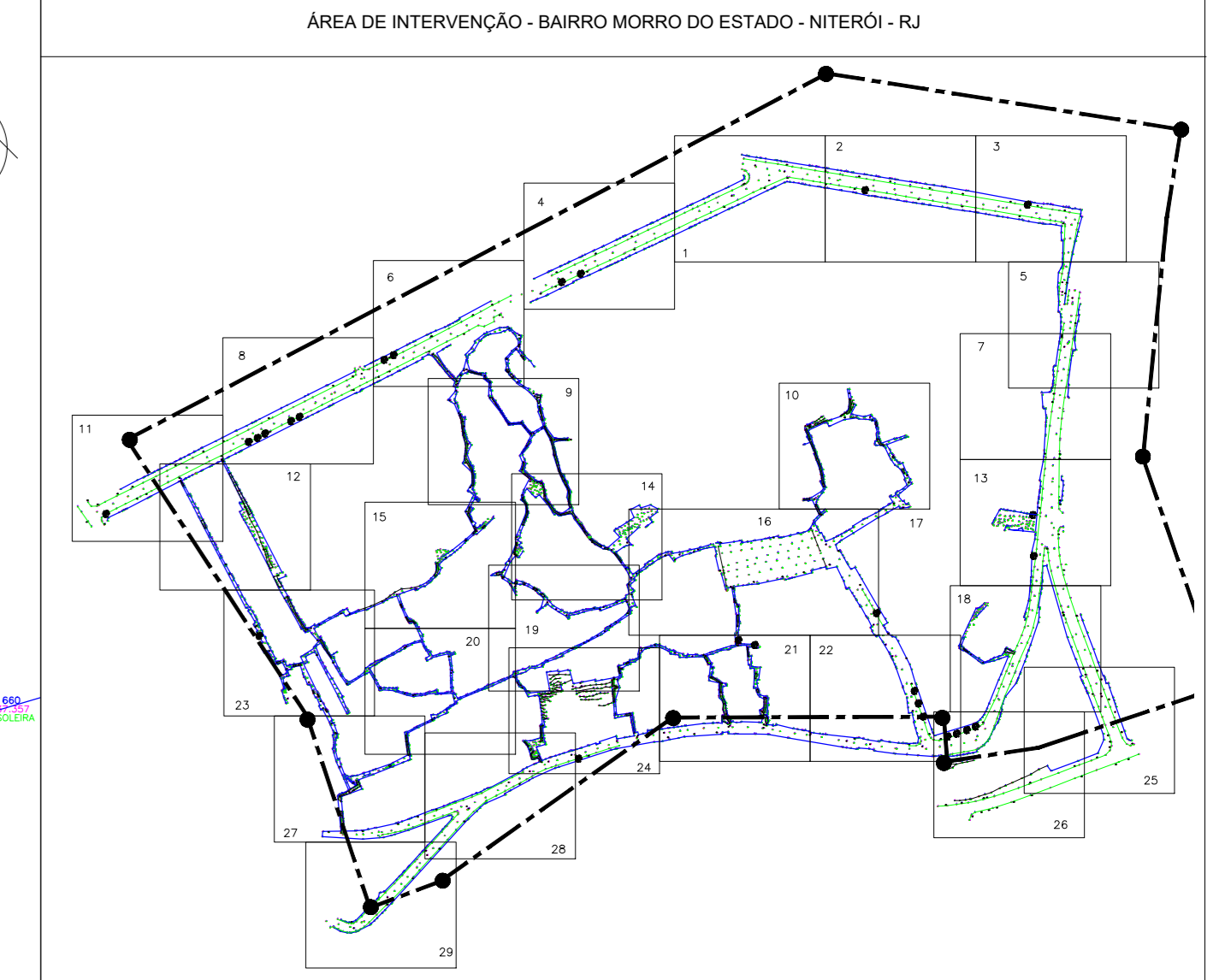
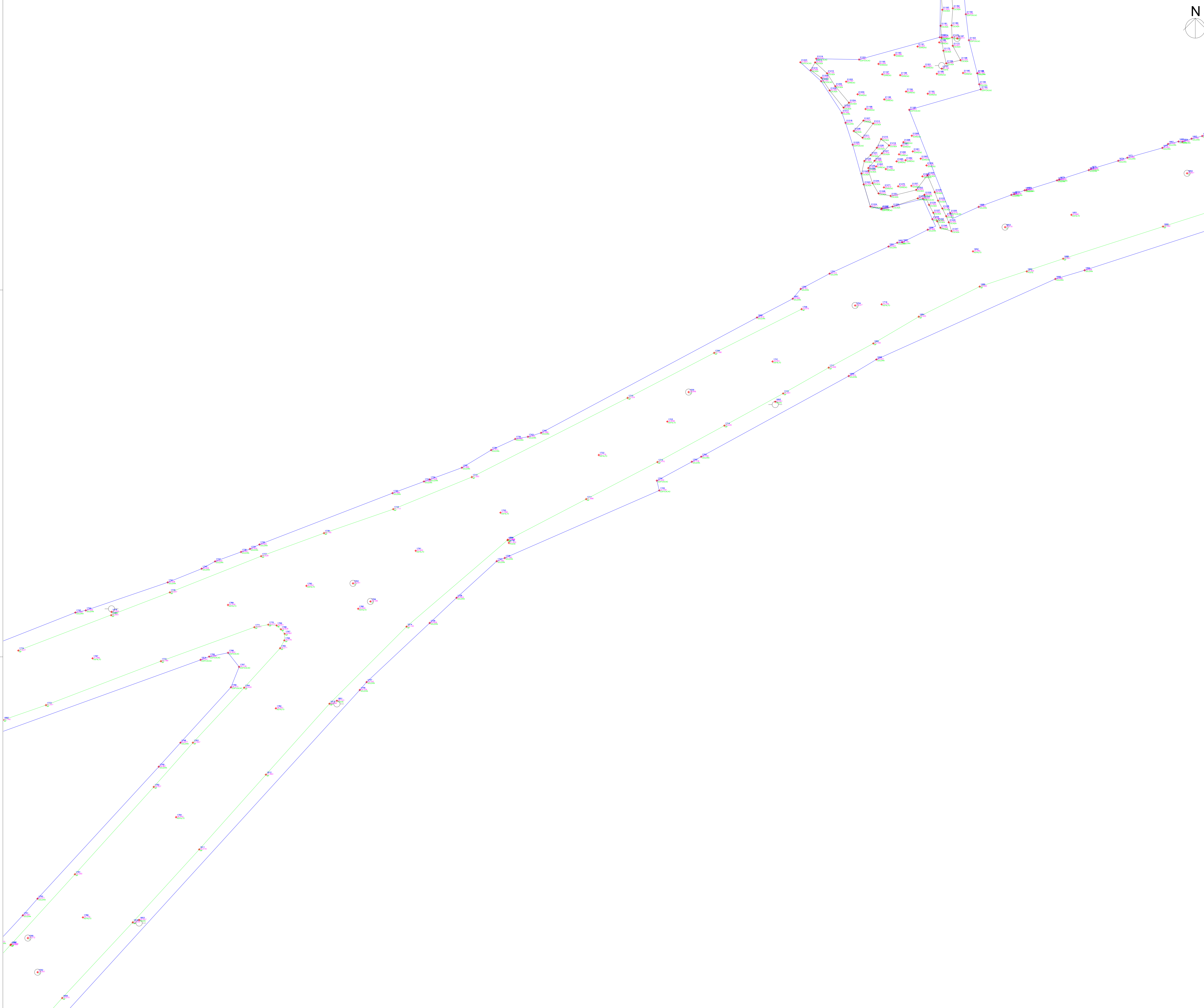
NITERÓI Prefeitura Municipal de Niterói	Empresa Municipal de Moradia, Urbanização e Saneamento - EMUSAS C.F.U.FUTURO E ADOÇÃO	PREFEITURA MUNICIPAL DE NITERÓI EMPRESA MUNICIPAL DE MORADIA, URBANIZAÇÃO E SANEAMENTO	26 29 Escala: 1:100
	Projeto: PROJETO BÁSICO DE URBANIZAÇÃO PARA A COMUNIDADE DO MORRO DO ESTADO - NITERÓI/RJ	Autor do projeto: Responsável técnico:	
Título do projeto: PROJETO BÁSICO Disciplina: TOPOGRAFIA	Desenhista:	Título: LEVANTAMENTO TOPOGRÁFICO - TRECHO 26	Edição: 1:100
Identificação do projeto: 8513-DE-FL-LV-001_026			



LEGENDA

□	PONTO
■	PONTO COTA
■	PONTO DESCRIÇÃO
■	PONTO TEXTO

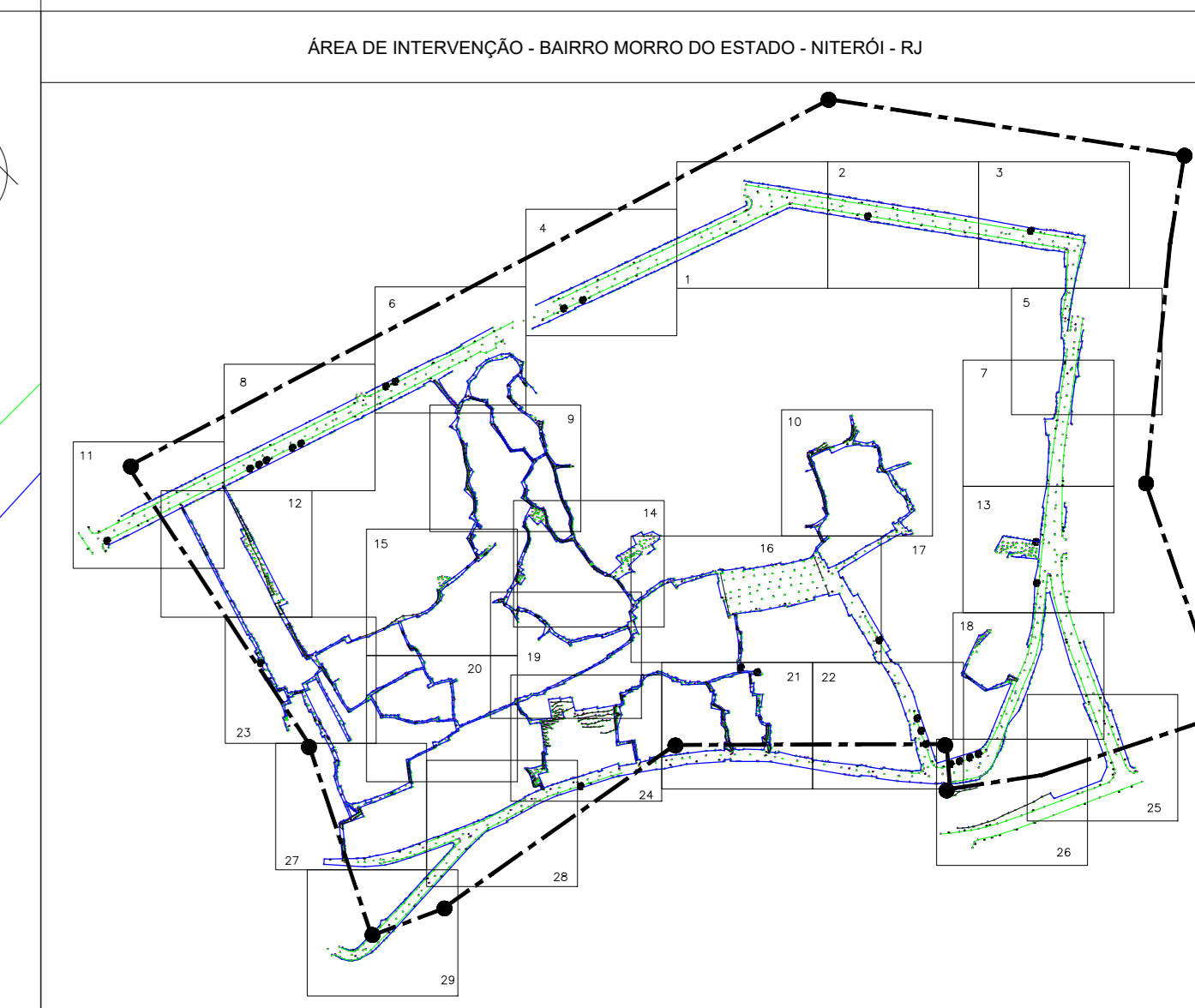

<p>NITERÓI <small>Empresa Municipal de Moradia, Urbanização e Saneamento - EMUSA</small></p>	<p>PREFEITURA MUNICIPAL DE NITERÓI <small>EMPRESA MUNICIPAL DE MORADIA, URBANIZAÇÃO E SANEAMENTO</small></p>	
	<p>Assinatura: PROJETO BÁSICO DE URBANIZAÇÃO PARA A COMUNIDADE DO MORRO DO ESTADO - NITERÓI/RJ</p>	
<p>Etapas do projeto: PROJETO BÁSICO</p>	<p>Título: LEVANTAMENTO TOPOGRÁFICO - TRECHO 27</p>	<p>27 29</p>
<p>Disciplina: TOPOGRAFIA</p>	<p>Assinatura do projeto: <small>Responsável técnico:</small></p>	
<p>Identificação do projeto: 0513-DE-FL-LV-001_027</p>	<p>Desenhista:</p>	<p>Escala: 1:100</p>



LEGENDA

	PONTO
	PONTO COTA
	PONTO DESCRIÇÃO
	PONTO TEXTO

	Prefeitura Municipal de Niterói Empresa Municipal de Moradia, Urbanização e Saneamento - EMUSAS	Prefeitura Municipal de Niterói Empresa Municipal de Moradia, Urbanização e Saneamento	28 29 <small>85344021.1 LV-01 LV-02</small>
	Projeto Básico de Urbanização para a Comunidade do Morro do Estado - Niterói/RJ	Levantamento Topográfico - Trecho 28	
Etapa do projeto: PROJETO BÁSICO	Autor do projeto: TOPOGRAFIA	Responsável técnico: <small>85344021.1 LV-01 LV-02</small>	Data: 11/08/2024
Nome do projeto: 0513-DE-FL-LV-001_028	Descrição: TOPOGRAFIA	Data: 11/08/2024	Escala: 1:100



LEGENDA

	PONTO
	PONTO COTA
	PONTO DESCRIÇÃO
	PONTO TEXTO

	Prefeitura Municipal de Niterói Empresa Municipal de Moradia, Urbanização e Saneamento - EMUSA	Prefeitura Municipal de Niterói Empresa Municipal de Moradia, Urbanização e Saneamento	29/29 <small>85340213 LV 081 RJ</small>
	Projeto: PROJETO BÁSICO Disciplina: TOPOGRAFIA Nome do projeto: 8513-DE-FL-LV-001_029	Título: LEVANTAMENTO TOPOGRÁFICO - TRECHO 29 Autor do projeto: Responsável técnico: Desenhista:	

