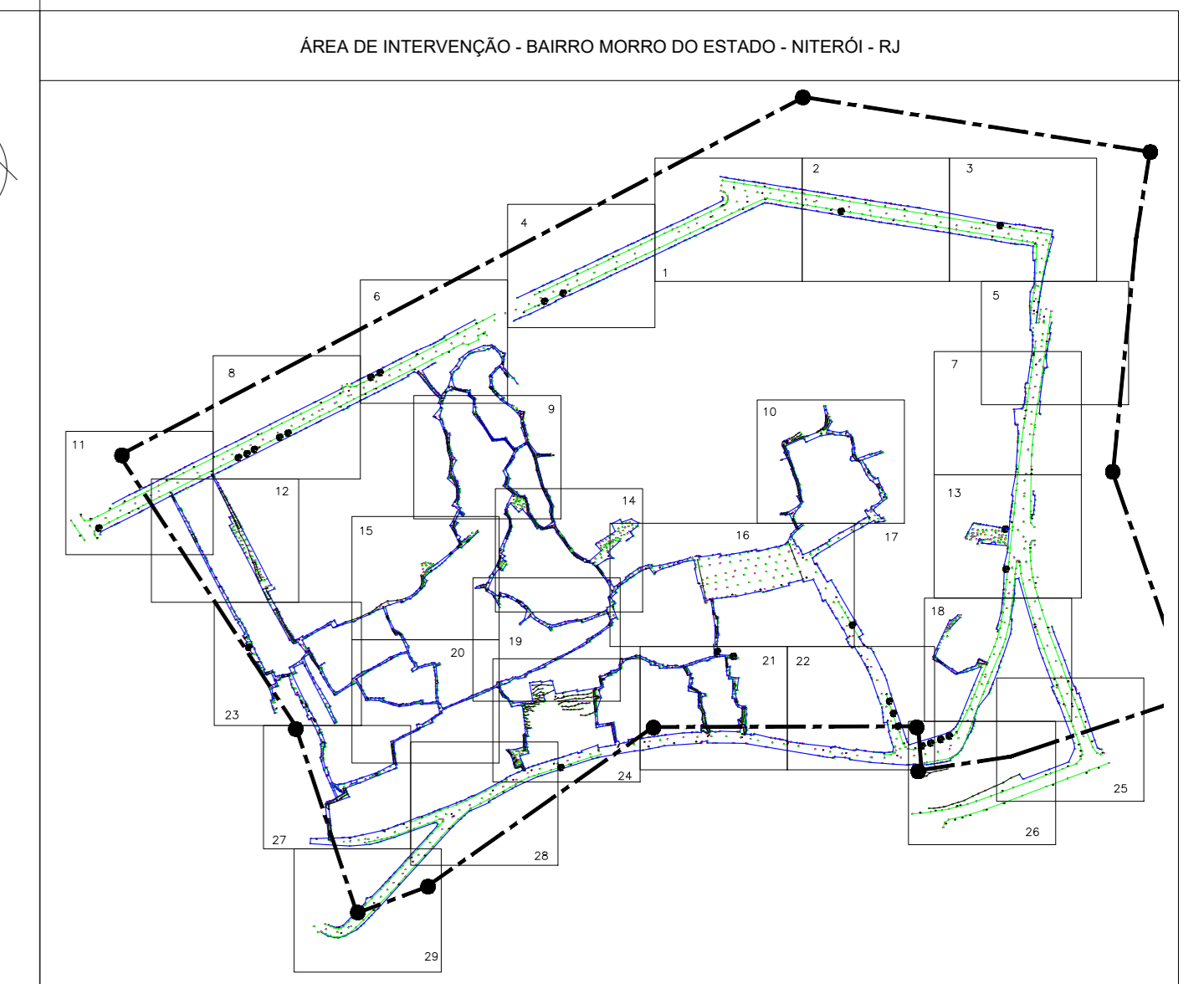
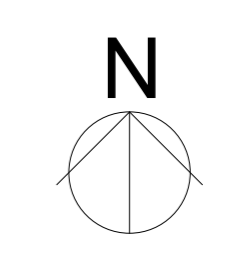
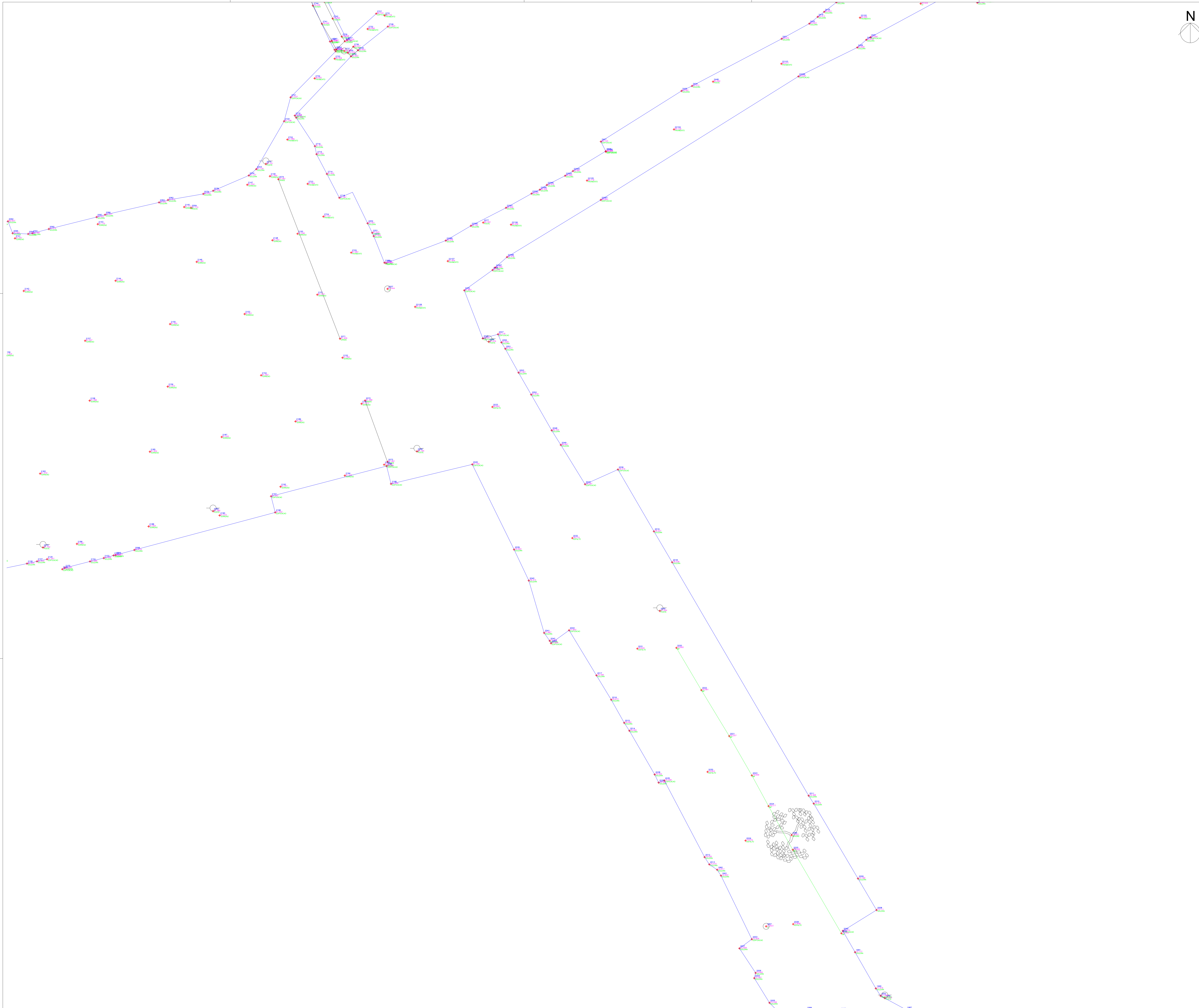


**LEGENDA**

- PONTO
- PONTO COTA
- PONTO DESCRIÇÃO
- PONTO TEXTO

		<b>PREFEITURA MUNICIPAL DE NITERÓI</b> <small>EMPRESA MUNICIPAL DE MORADIA, URBANIZAÇÃO E SANEAMENTO</small>	
<small>Empresa Municipal de Moradia, Urbanização e Saneamento - EMUSA</small>		<small>Assessoria:</small> <b>PROJETO BÁSICO DE URBANIZAÇÃO PARA A COMUNIDADE DO MORRO DO ESTADO - NITERÓI/RJ</b>	
<small>Etapas do projeto:</small> <b>PROJETO BÁSICO</b>	<small>Título:</small> <b>LEVANTAMENTO TOPOGRÁFICO - TRECHO 16</b>		
<small>Disciplina:</small> <b>TOPOGRAFIA</b>	<small>Autores do projeto:</small>	<small>Responsável técnico:</small>	16 29
<small>Identificação do projeto:</small> <b>8513-DE-FL-LV-001_016</b>	<small>Desenhista:</small>		<small>Escala:</small> <b>1:100</b>

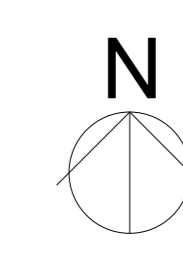


**LEGENDA**

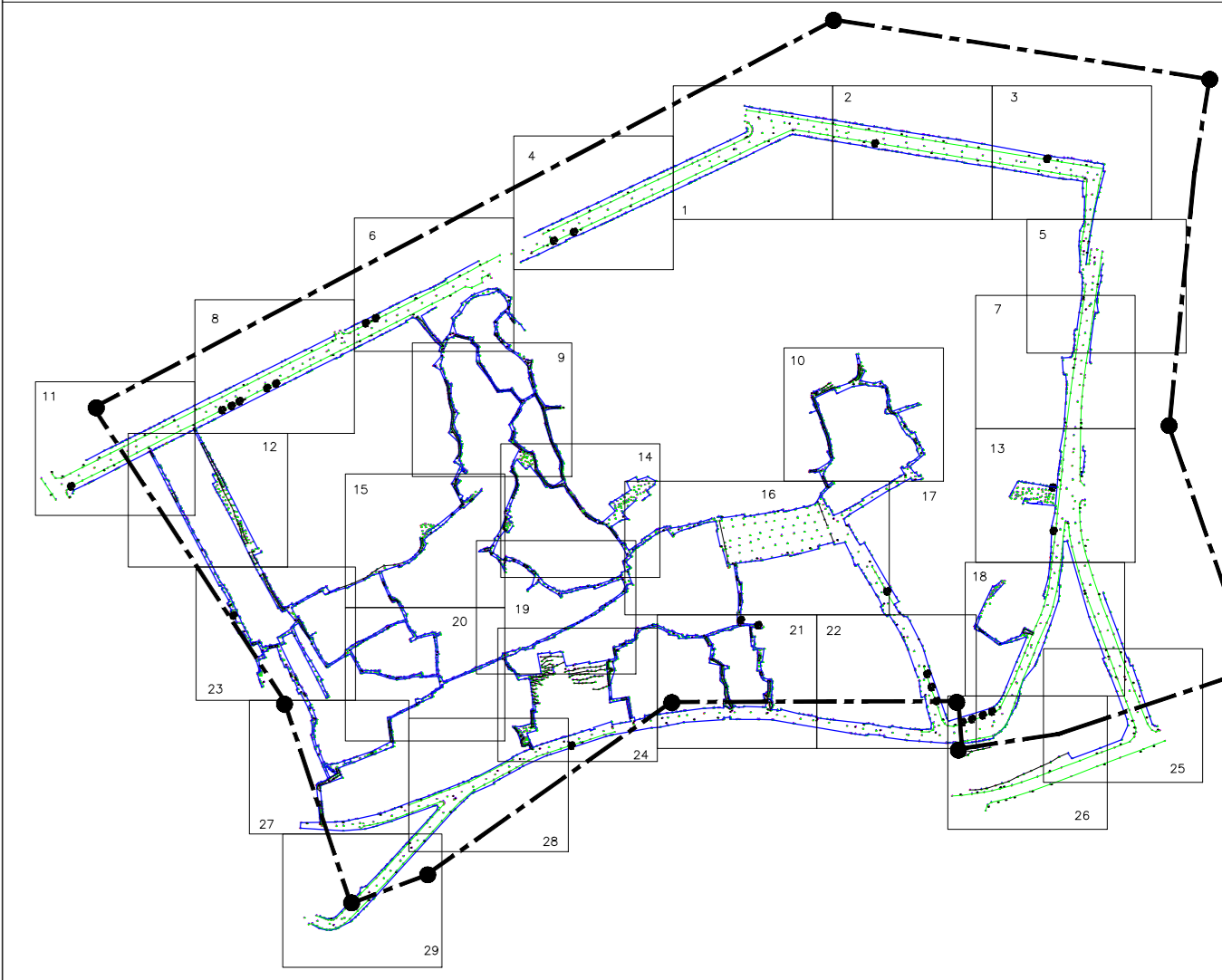
<span style="color: red;">□</span>	PONTO
<span style="color: magenta;">■</span>	PONTO COTA
<span style="color: green;">■</span>	PONTO DESCRIÇÃO
<span style="color: blue;">■</span>	PONTO TEXTO

 Prefeitura Municipal de Niterói Empresa Municipal de Moradia, Urbanização e Saneamento - EMUSAS		<b>PREFEITURA MUNICIPAL DE NITERÓI</b> EMPRESA MUNICIPAL DE MORADIA, URBANIZAÇÃO E SANEAMENTO Área Projeto: PROJETO BÁSICO DE URBANIZAÇÃO PARA A COMUNIDADE DO MORRO DO ESTADO - NITERÓI/RJ	
Etapa do projeto: <b>PROJETO BÁSICO</b>	Título: <b>LEVANTAMENTO TOPOGRÁFICO - TRECHO 17</b>	Autor do projeto: Responsável técnico:	<b>17 29</b> <small>82344074.1.1.001.017</small>
Disciplina: <b>TOPOGRAFIA</b>	Desenhista:	Escala: 1:100	
Identificação do projeto: 8613-DE-FL-LV-001_017			





ÁREA DE INTERVENÇÃO - BARRIO MORRO DO ESTADO - NITERÓI - RJ



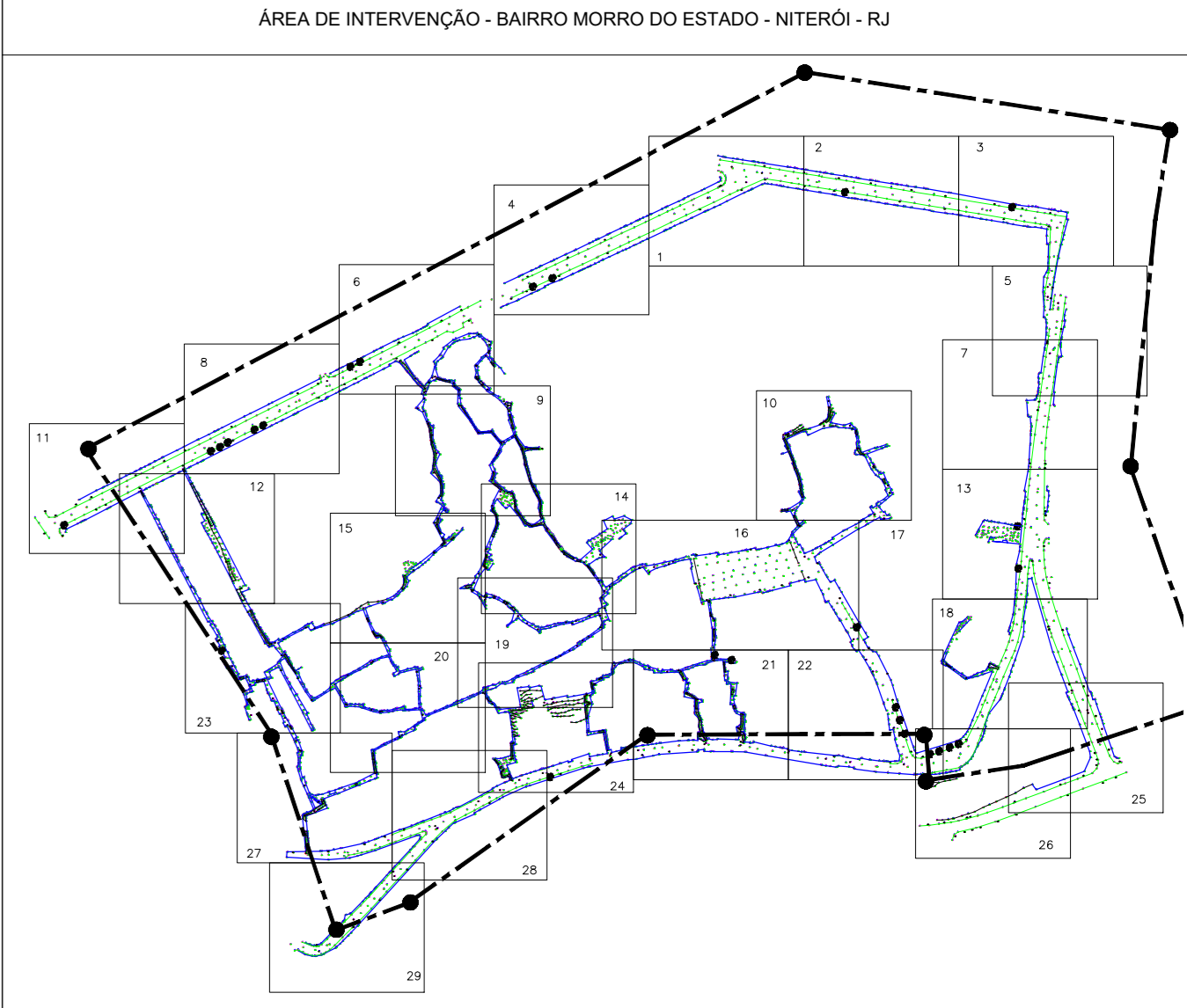
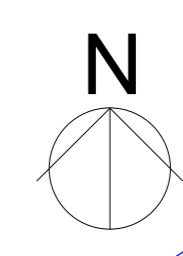
LEGENDA

- PONTO
- PONTO COTA
- PONTO DESCRIÇÃO
- PONTO TEXTO



<b>NITERÓI</b> Prefeitura Municipal de Niterói, Urbanização e Saneamento - EMISA		<b>PREFEITURA MUNICIPAL DE NITERÓI</b> EMPRESA MUNICIPAL DE MORADIA, URBANIZAÇÃO E SANEAMENTO	
		Assinatura: PROJETO BÁSICO DE URBANIZAÇÃO PARA A COMUNIDADE DO MORRO DO ESTADO - NITERÓI/RJ	
Etapa do projeto: PROJETO BÁSICO	Tipo: LEVANTAMENTO TOPOGRÁFICO - TRECHO 18	Responsável técnico: 82340211-1/0101-10	<b>18 29</b>
Disciplina: TOPOGRAFIA	Assinatura do projeto:		
Identificação do projeto: 0513-DE-FL-LV-001_018			



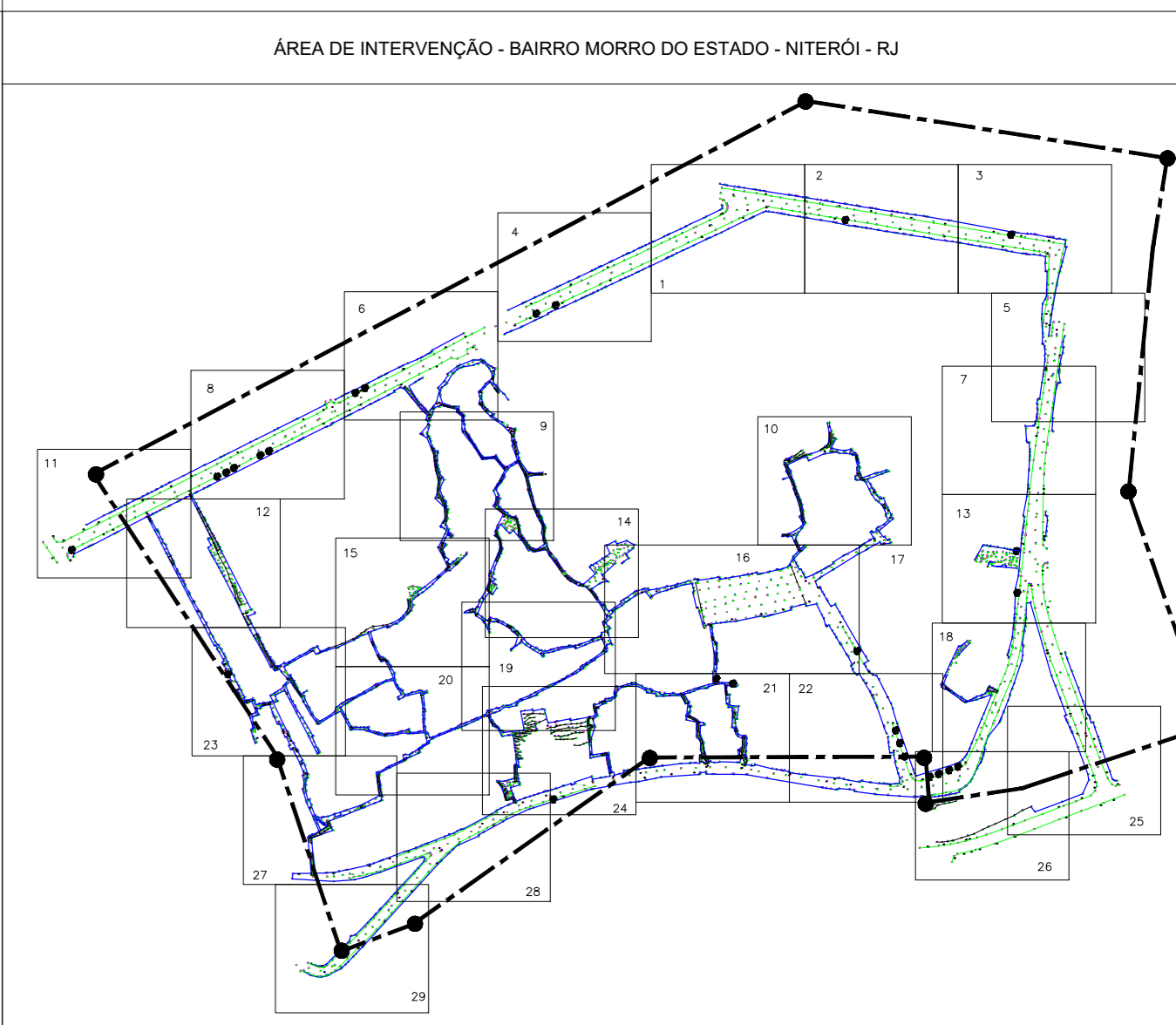
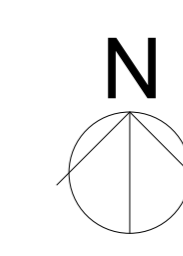
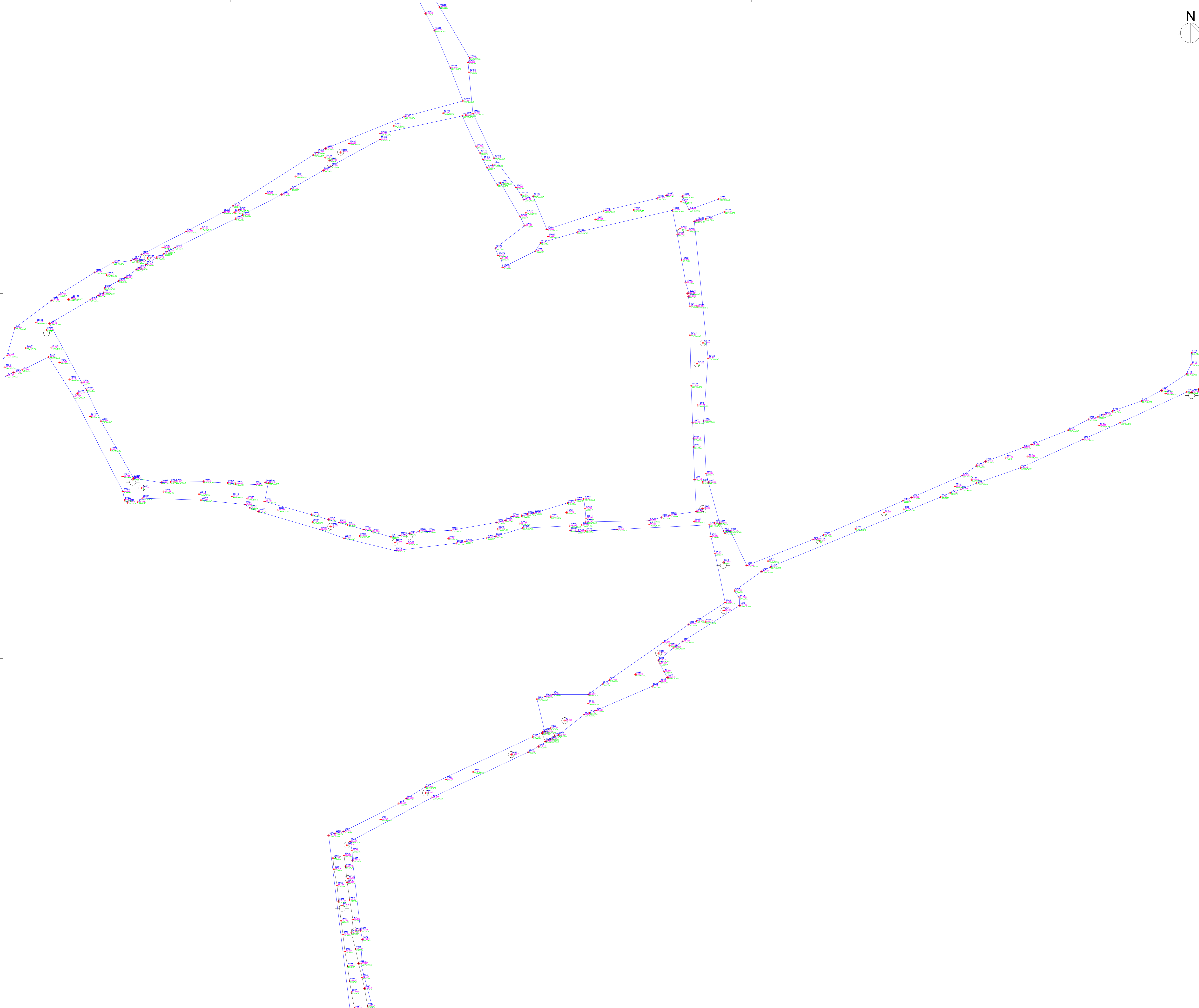


**LEGENDA**

- PONTO
- PONTO COTA
- PONTO DESCRIÇÃO
- PONTO TEXTO

		<b>PREFEITURA MUNICIPAL DE NITERÓI</b> EMPRESA MUNICIPAL DE MORADA, URBANIZAÇÃO E SANEAMENTO	
Empresa Municipal de Morada, Urbanização e Saneamento - EMUSA		Área Projeto: PROJETO BÁSICO DE URBANIZAÇÃO PARA A COMUNIDADE DO MORRO DO ESTADO - NITERÓI/RJ	
Etapa do projeto: <b>PROJETO BÁSICO</b>	Título: <b>LEVANTAMENTO TOPOGRÁFICO - TRECHO 19</b>	19 29	
Disciplina: <b>TOPOGRAFIA</b>	Autor do projeto:	Responsável técnico:	Escala: 1:100
Identificação do projeto: 8513-DE-FL-LV-001_019	Desenhista:		



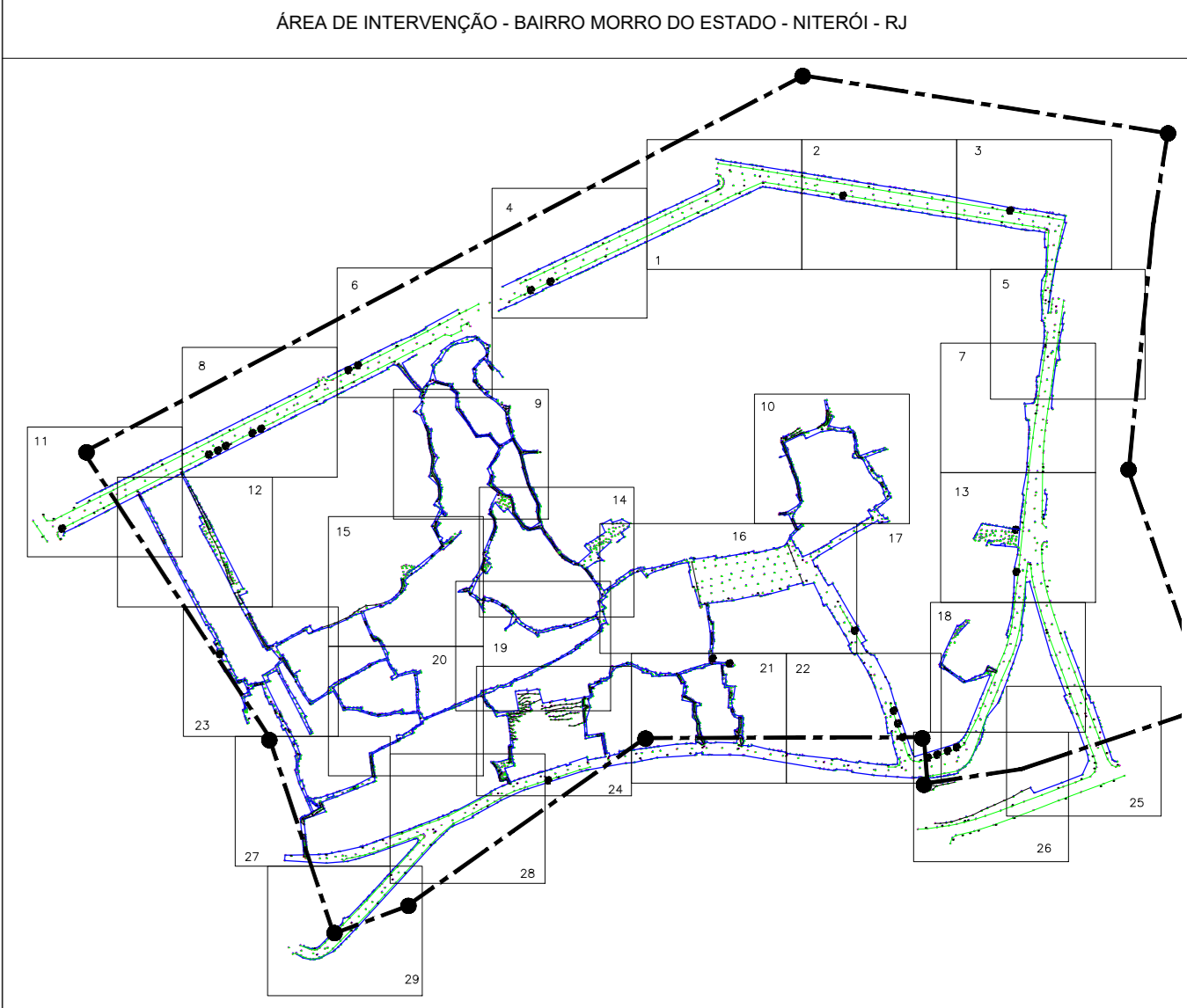
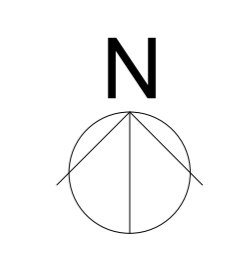


**LEGENDA**

<span style="color: red;">■</span>	PONTO
<span style="color: magenta;">■</span>	PONTO COTA
<span style="color: green;">■</span>	PONTO DESCRIÇÃO
<span style="color: blue;">■</span>	PONTO TEXTO

	<b>PREFEITURA MUNICIPAL DE NITERÓI</b> EMPRESA MUNICIPAL DE MORADA, URBANIZAÇÃO E SANEAMENTO	
	Área/Projeto: PROJETO BÁSICO DE URBANIZAÇÃO PARA A COMUNIDADE DO MORRO DO ESTADO - NITERÓI/RJ	
Etapa do projeto: <b>PROJETO BÁSICO</b>	Título: <b>LEVANTAMENTO TOPOGRÁFICO - TRECHO 2D</b>	<b>20 29</b>
Disciplina: <b>TOPOGRAFIA</b>	Autor do projeto: Responsável técnico: Desenhista:	
Identificação do projeto: 0013-DE-FL-LV-001_020	Escala: 1:100	



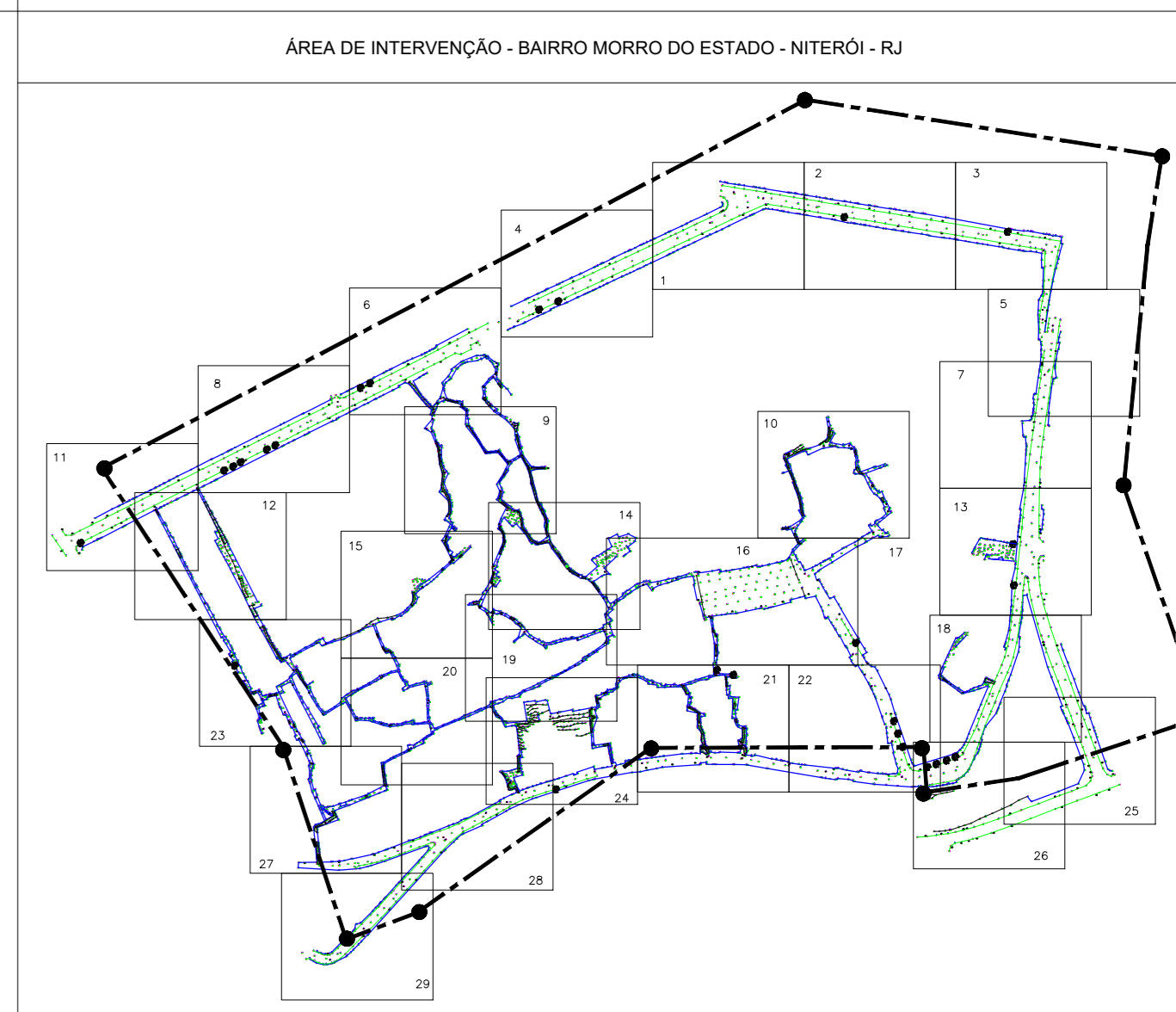
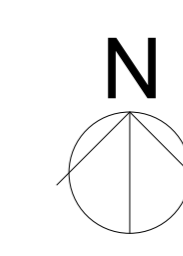



**LEGENDA**

<span style="color: red;">□</span>	PONTO
<span style="color: magenta;">■</span>	PONTO COTA
<span style="color: green;">■</span>	PONTO DESCRIÇÃO
<span style="color: blue;">■</span>	PONTO TEXTO

<p><b>NITERÓI</b> Cidade Municipal de Moradia, Urbanização e Saneamento - EMUSA</p>	<p><b>PREFEITURA MUNICIPAL DE NITERÓI</b> EMPRESA MUNICIPAL DE MORADIA, URBANIZAÇÃO E SANEAMENTO</p>	
	<p>Assunto: PROJETO BÁSICO DE URBANIZAÇÃO PARA A COMUNIDADE DO MORRO DO ESTADO - NITERÓI/RJ</p>	
<p>Etapa do projeto: PROJETO BÁSICO</p>	<p>Título: LEVANTAMENTO TOPOGRÁFICO - TRECHO 21</p>	<p><b>21   29</b></p>
<p>Disciplina: TOPOGRAFIA</p>	<p>Assinatura do projeto: Responsável técnico:</p>	
<p>Identificação do projeto: 8013-DE-FL-LV-001_021</p>	<p>Desenhista:</p>	<p>Escala: 1:100</p>



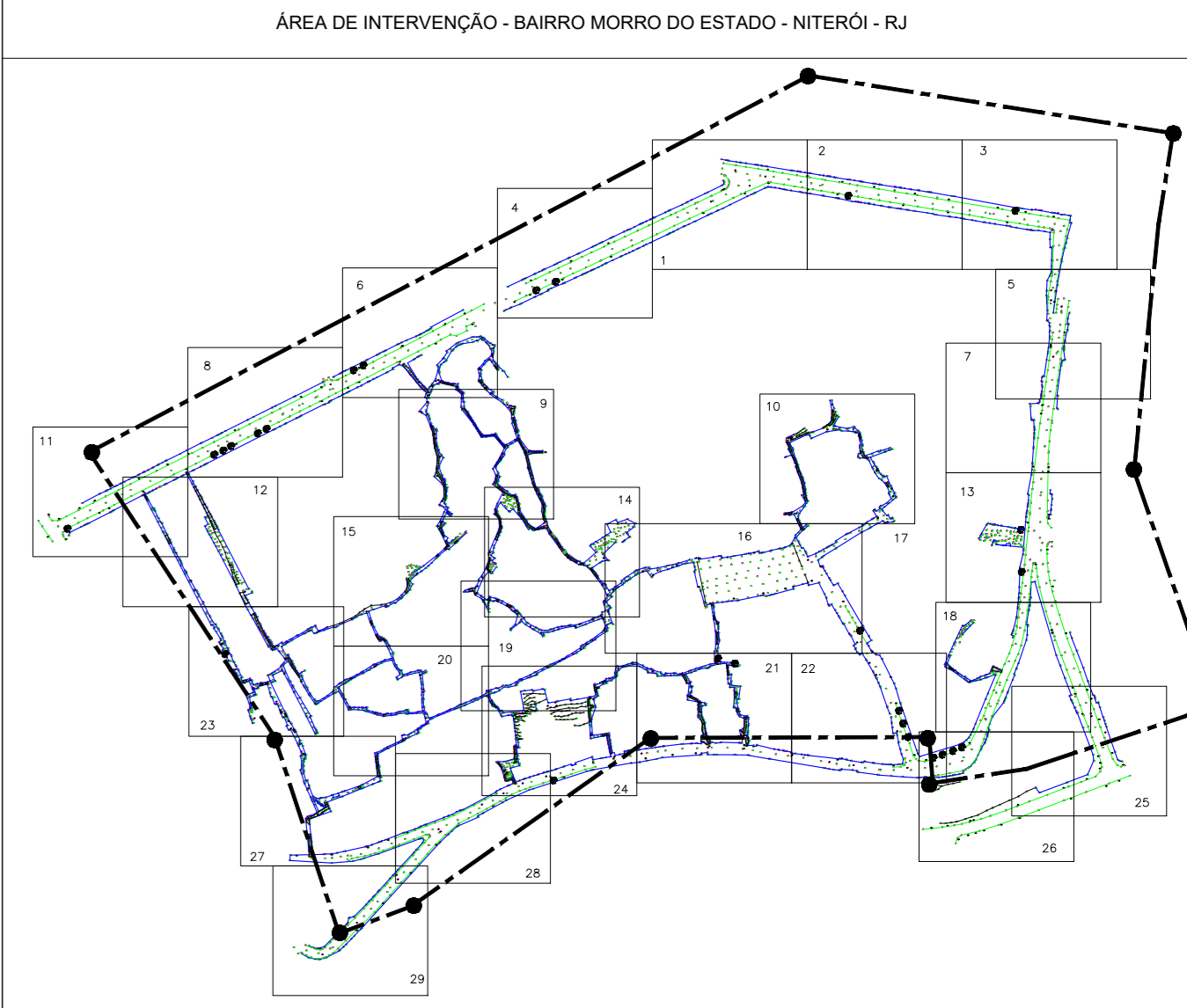
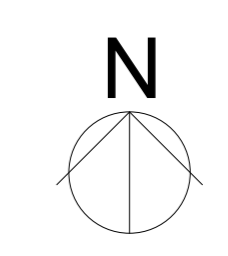
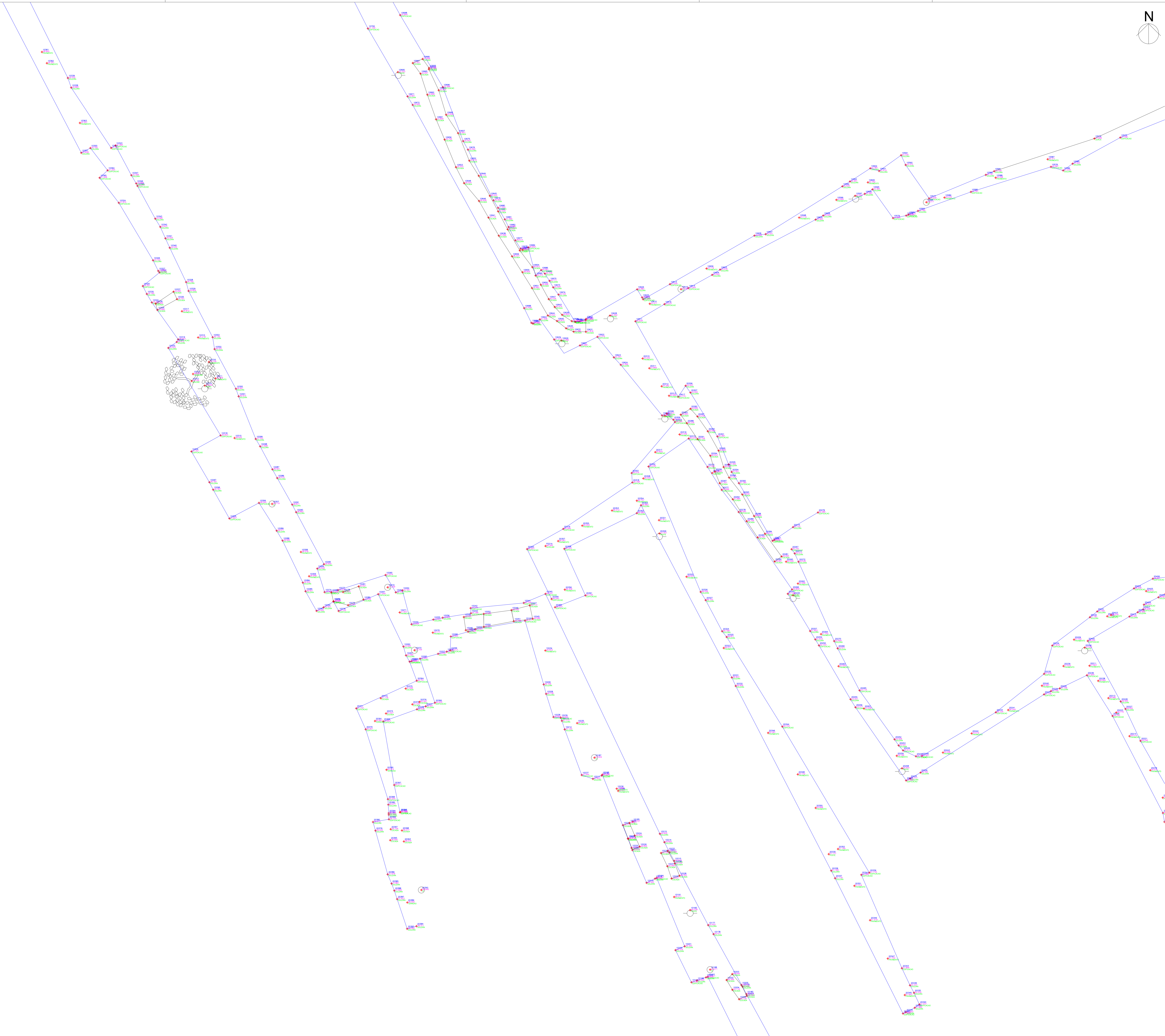


**LEGENDA**

- PONTO
- PONTO COTA
- PONTO DESCRIÇÃO
- PONTO TEXTO

		<b>PREFEITURA MUNICIPAL DE NITERÓI</b> EMPRESA MUNICIPAL DE MORADIA, URBANIZAÇÃO E SANEAMENTO	
Empresa Municipal de Moradia, Urbanização e Saneamento - EMUSA		Área Projeto: PROJETO BÁSICO DE URBANIZAÇÃO PARA A COMUNIDADE DO MORRO DO ESTADO - NITERÓI/RJ	
Etapa do projeto: <b>PROJETO BÁSICO</b>	Título: <b>LEVANTAMENTO TOPOGRÁFICO - TRECHO 22</b>	22/29	
Disciplina: <b>TOPOGRAFIA</b>	Autor do projeto: 	Responsável técnico: 	Escala: 1:100
Identificação do projeto: 8513-DE-FL-LV-001_022	Desenhista: 		



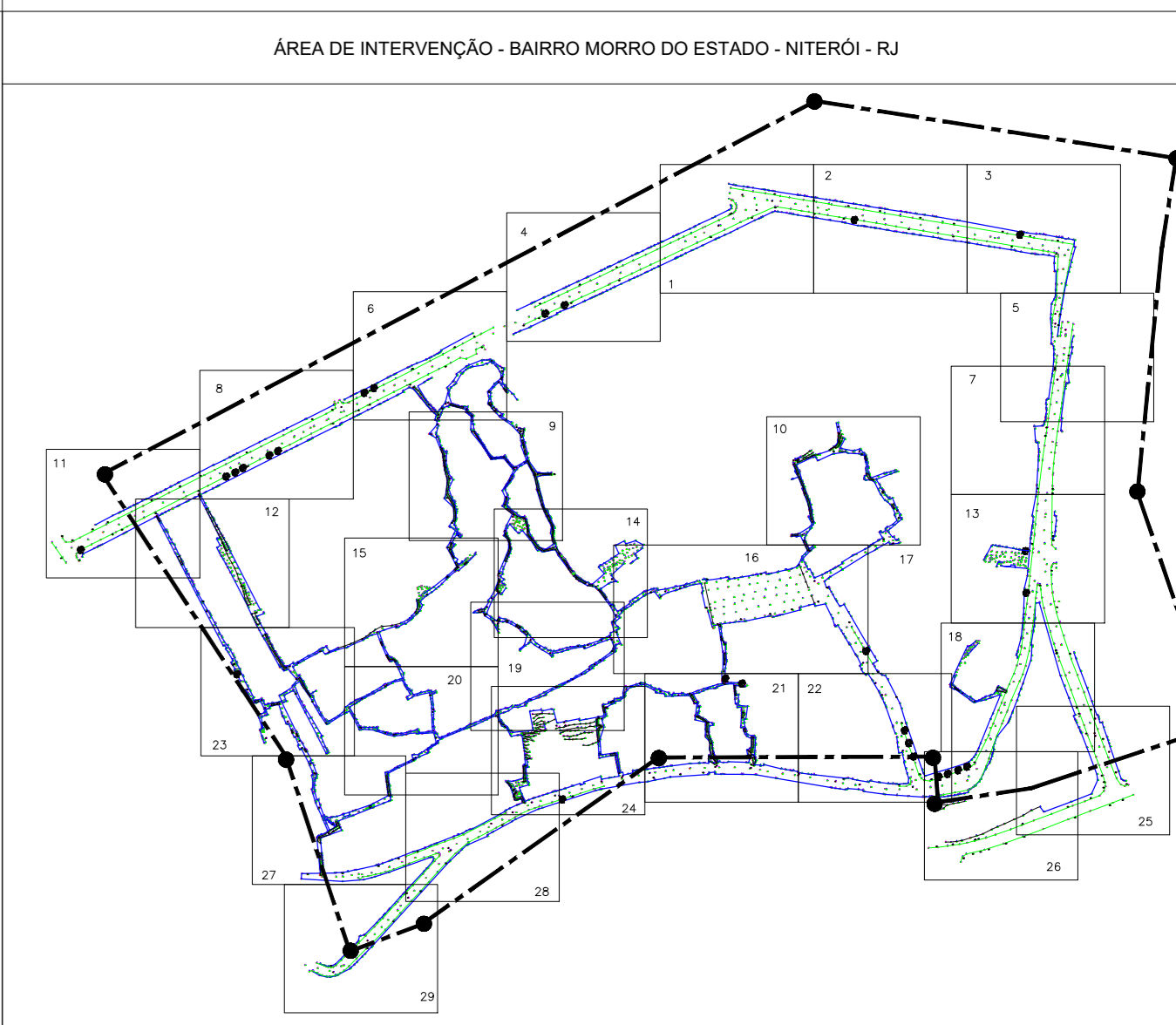
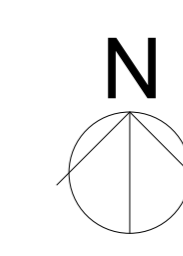


**LEGENDA**

<span style="color: red;">□</span>	PONTO
<span style="color: magenta;">■</span>	PONTO COTA
<span style="color: green;">■</span>	PONTO DESCRIÇÃO
<span style="color: blue;">■</span>	PONTO TEXTO

 Prefeitura Municipal de Niterói Empresa Municipal de Moradia, Urbanização e Saneamento - EMUSA		<b>PREFEITURA MUNICIPAL DE NITERÓI</b> EMPRESA MUNICIPAL DE MORADIA, URBANIZAÇÃO E SANEAMENTO	
Título do projeto: <b>PROJETO BÁSICO</b>		Título: <b>LEVANTAMENTO TOPOGRÁFICO - TRECHO 23</b>	
Disciplina: <b>TOPOGRAFIA</b>		Autor do projeto: Responsável técnico:	
Identificação do projeto: <b>6013-DE-FL-LV-001_023</b>		Escala: <b>23 29</b> 1:100	



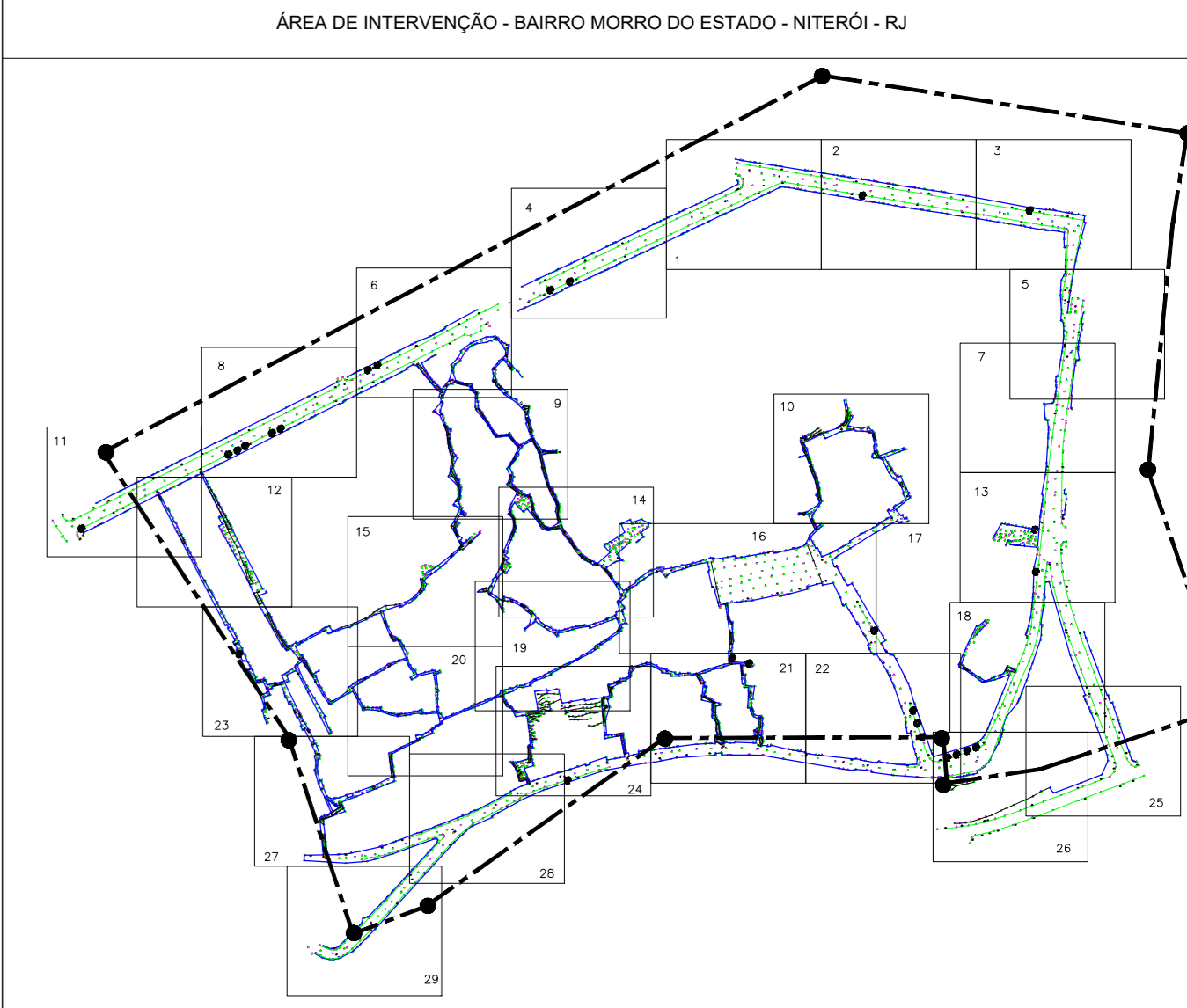
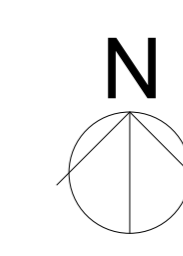



**LEGENDA**

- PONTO
- PONTO COTA
- PONTO DESCRIÇÃO
- PONTO TEXTO

Prefeitura Municipal de Niterói Empresa Municipal de Moradia, Urbanização e Saneamento - EMUSA		<b>PREFEITURA MUNICIPAL DE NITERÓI</b> EMPRESA MUNICIPAL DE MORADIA, URBANIZAÇÃO E SANEAMENTO Área Projeto: PROJETO BÁSICO DE URBANIZAÇÃO PARA A COMUNIDADE DO MORRO DO ESTADO - NITERÓI/RJ
Etapa do projeto: <b>PROJETO BÁSICO</b>	Título: <b>LEVANTAMENTO TOPOGRÁFICO - TRECHO 24</b>	<b>24 29</b>
Disciplina: <b>TOPOGRAFIA</b>	Autor do projeto: Responsável técnico: Desenhista:	Número da planta: <b>8513-DE-FL-LV-001_024</b> Escala: <b>1:100</b>





**LEGENDA**

- PONTO
- PONTO COTA
- PONTO DESCRIÇÃO
- PONTO TEXTO

<b>NITERÓI</b> Prefeitura Municipal de Niterói, Urbanização e Saneamento - EMISA		<b>PREFEITURA MUNICIPAL DE NITERÓI</b> EMPRESA MUNICIPAL DE MORADA, URBANIZAÇÃO E SANEAMENTO	
Projeto: PROJETO BÁSICO DE URBANIZAÇÃO PARA A COMUNIDADE DO MORRO DO ESTADO - NITERÓI/RJ		Autor do projeto: Responsável técnico:	
Disciplina: TOPOGRAFIA		Escala: <b>25 29</b> <small>85344021.1 LV-08 LV-09</small>	
Identificação do projeto: 8513-DE-FL-LV-001_025		Data: 1/100	



