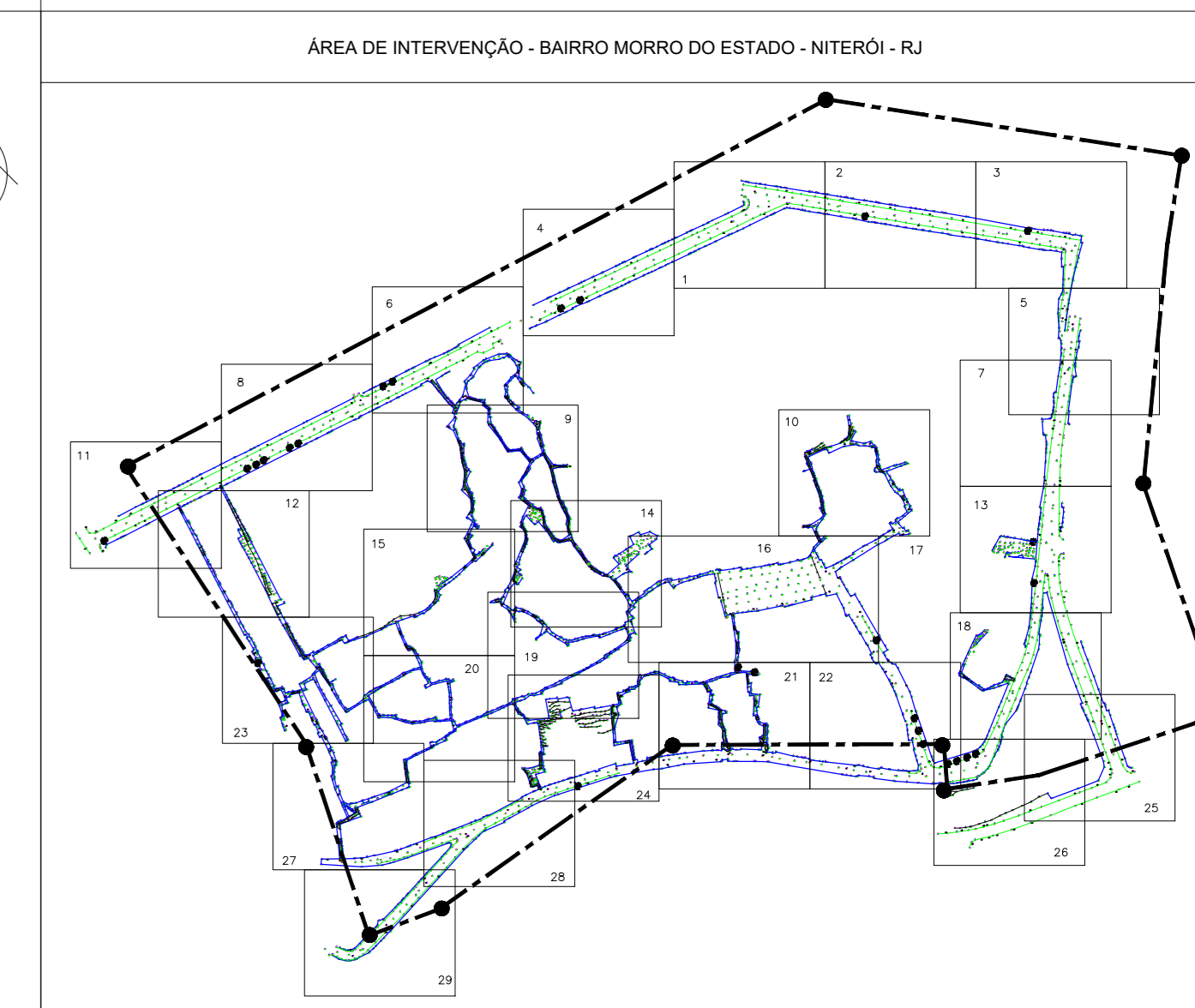


**LEGENDA**

	PONTO
	PONTO COTA
	PONTO DESCRIÇÃO
	PONTO TEXTO

<b>NITERÓI</b> <small>Empresa Municipal de Moradia, Urbanização e Saneamento - EMUSA</small>	<b>PREFEITURA MUNICIPAL DE NITERÓI</b> <small>EMPRESA MUNICIPAL DE MORADIA, URBANIZAÇÃO E SANEAMENTO</small>	
	<small>Assinatura:</small> <b>PROJETO BÁSICO DE URBANIZAÇÃO PARA A COMUNIDADE DO MORRO DO ESTADO - NITERÓI/RJ</b>	
<small>Etapa do projeto:</small> <b>PROJETO BÁSICO</b>	<small>Tipo:</small> <b>LEVANTAMENTO TOPOGRÁFICO - TRECHO 26</b>	<b>26   29</b> <small>85344074.1 LV-08 LV-09</small>
<small>Disciplina:</small> <b>TOPOGRAFIA</b>	<small>Assinatura do projeto:</small> <small>Responsável técnico:</small>	
<small>Identificação do projeto:</small> <b>8513-DE-FL-LV-001_026</b>	<small>Desenhista:</small>	<small>Escala:</small> <b>1:100</b>

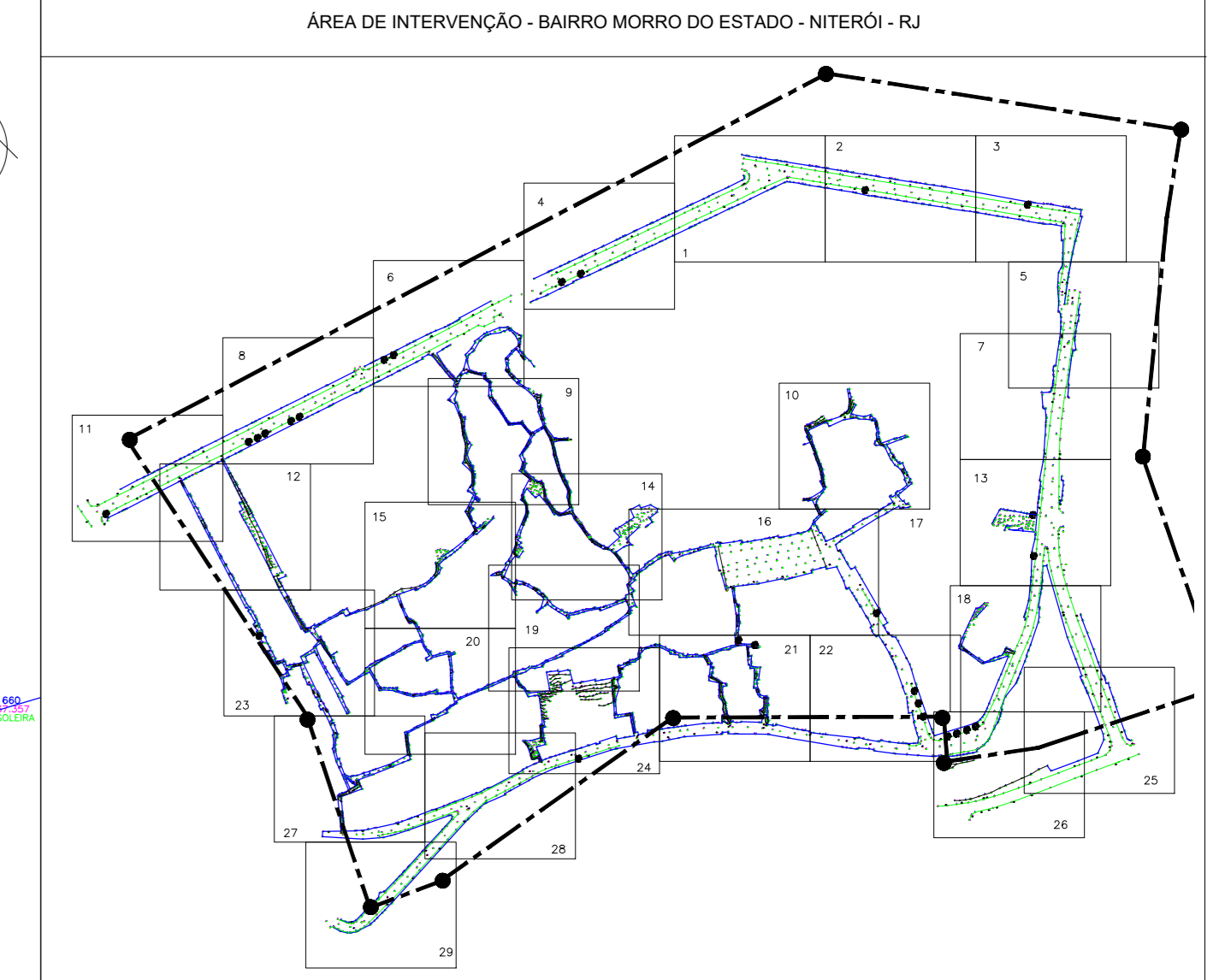
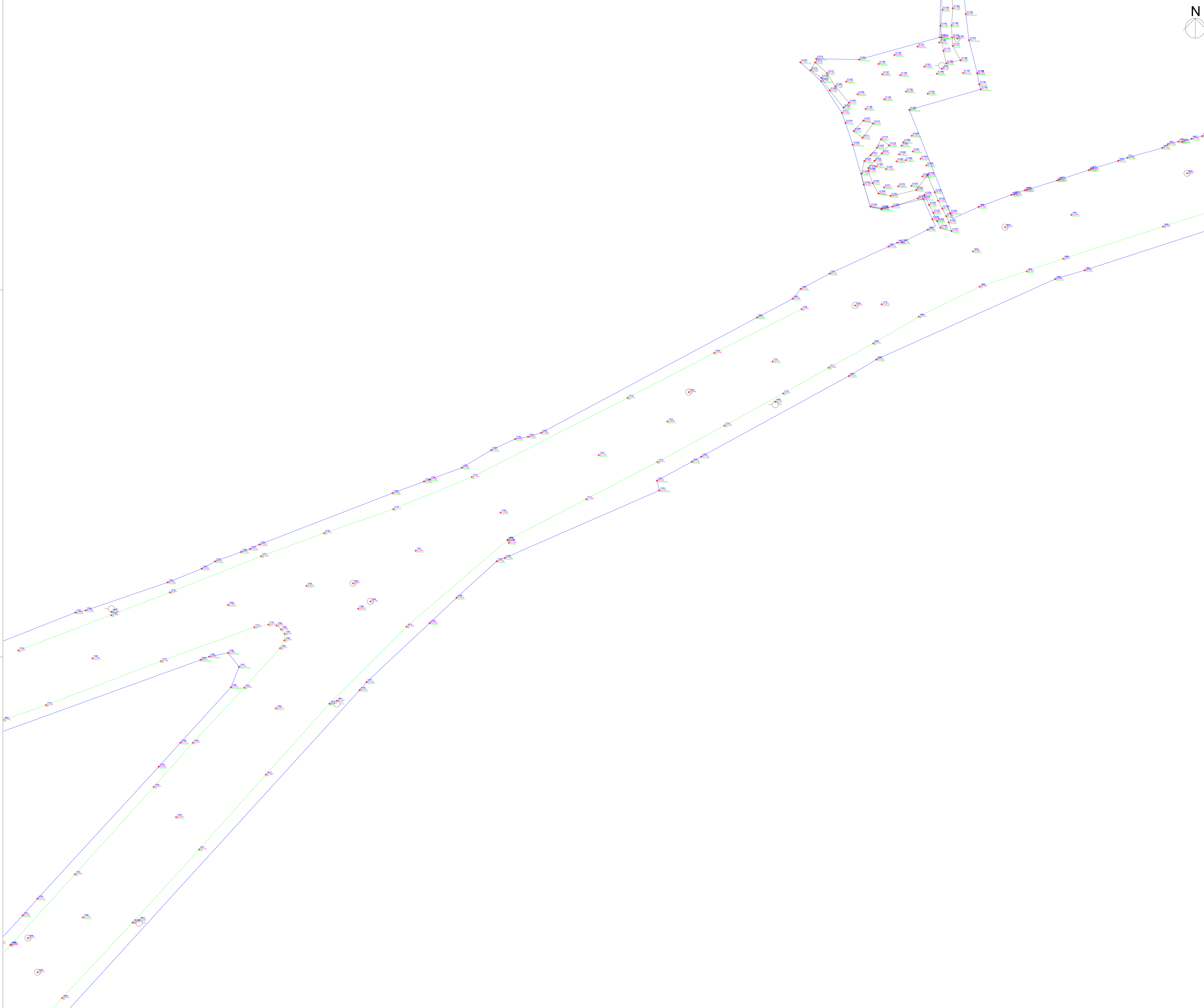


**LEGENDA**

<span style="color: red;">□</span>	PONTO
<span style="color: magenta;">■</span>	PONTO COTA
<span style="color: green;">■</span>	PONTO DESCRIÇÃO
<span style="color: blue;">■</span>	PONTO TEXTO

	Prefeitura Municipal de Niterói Empresa Municipal de Moradia, Urbanização e Saneamento - EMUSA	Prefeitura Municipal de Niterói Empresa Municipal de Moradia, Urbanização e Saneamento - EMUSA
	Empresa Municipal de Moradia, Urbanização e Saneamento - EMUSA	Projeto Básico de Urbanização para a Comunidade do Morro do Estado - Niterói/RJ
Etapa do projeto: <b>PROJETO BÁSICO</b>	Título: <b>LEVANTAMENTO TOPOGRÁFICO - TRECHO 27</b>	27/29
Disciplina: <b>TOPOGRAFIA</b>	Autor do projeto: Responsável técnico: Escala: <b>1:100</b>	
Identificação do projeto: <b>0513-DE-FL-LV-001_027</b>	Desenhista:	

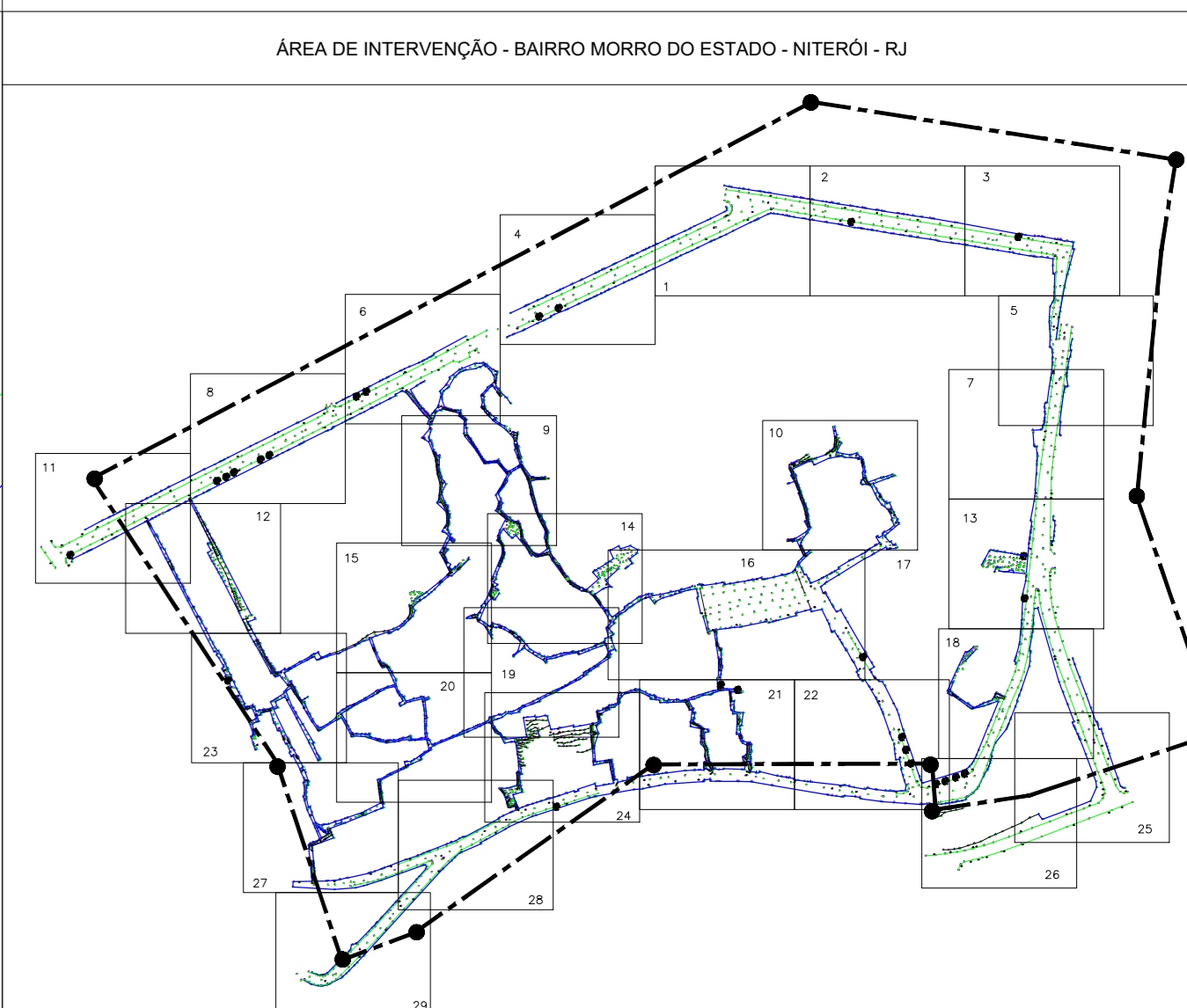





**LEGENDA**

	PONTO
	PONTO COTA
	PONTO DESCRIÇÃO
	PONTO TEXTO

	Prefeitura Municipal de Niterói Empresa Municipal de Moradia, Urbanização e Saneamento - EMUSAS	Prefeitura Municipal de Niterói Empresa Municipal de Moradia, Urbanização e Saneamento	<b>28   29</b> <small>853440213 LV-081 RJ</small>
	Projeto: PROJETO BÁSICO DE URBANIZAÇÃO PARA A COMUNIDADE DO MORRO DO ESTADO - NITERÓI/RJ	Título: LEVANTAMENTO TOPOGRÁFICO - TRECHO 2B	
Etapa do projeto: PROJETO BÁSICO	Autor do projeto:	Responsável técnico:	Data:
Disciplina: TOPOGRAFIA	Desenhista:	Data:	Escala: 1:100
Identificação do projeto: 8513-DE-FL-LV-001_02B	Data:	Data:	Escala: 1:100



**LEGENDA**

	PONTO
	PONTO COTA
	PONTO DESCRIÇÃO
	PONTO TEXTO

		<b>PREFEITURA MUNICIPAL DE NITERÓI</b> EMPRESA MUNICIPAL DE MORADIA, URBANIZAÇÃO E SANEAMENTO	
Projeto: PROJETO BÁSICO DE URBANIZAÇÃO PARA A COMUNIDADE DO MORRO DO ESTADO - NITERÓI/RJ		Autor do projeto: 85344074.1 LV-08/LR	
Disciplina: TOPOGRAFIA		Responsável técnico:	
Número de projeto: 8513-DE-FL-LV-001_028		Data: 29/29	
Escala: 1:100			



