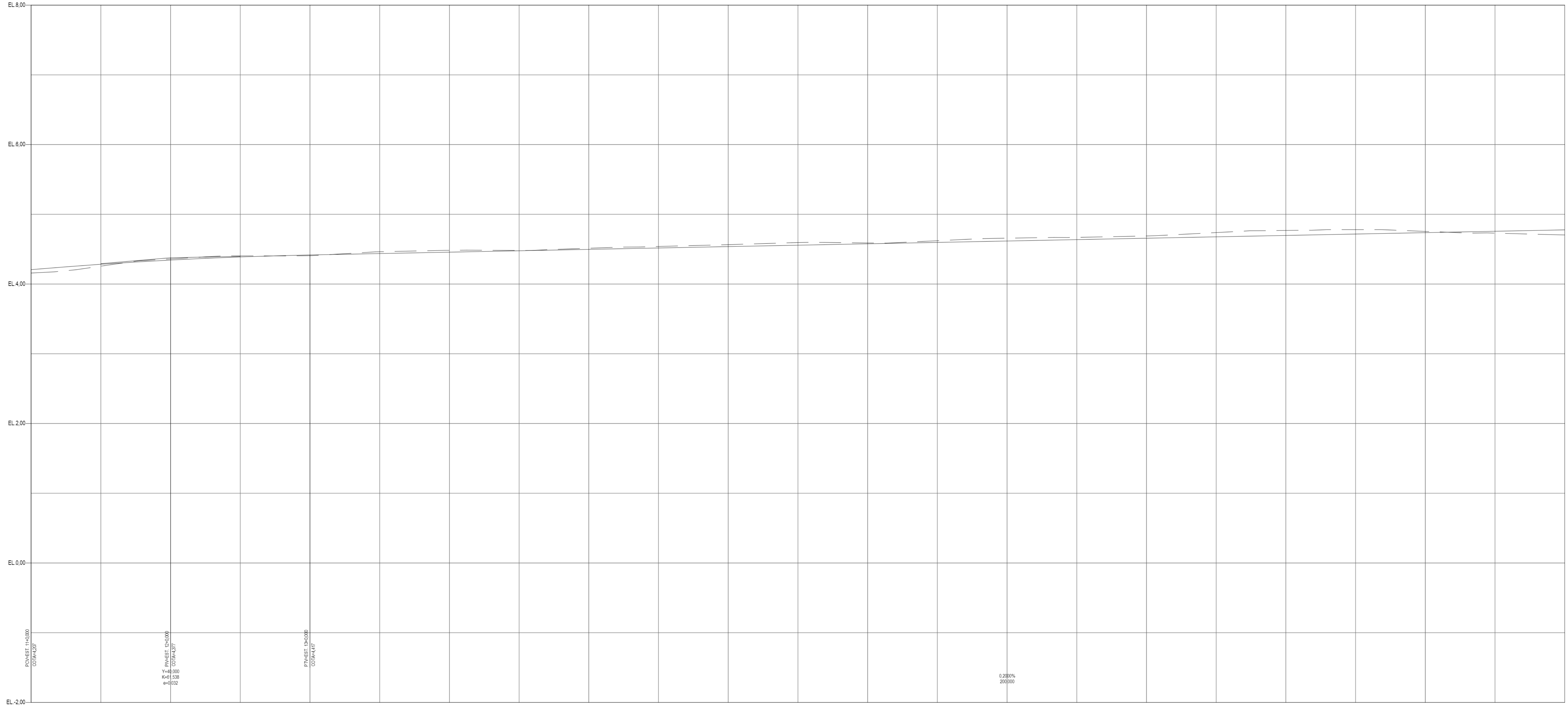


PERFIL LONGITUDINAL RAMO 0 (AV. ERNANI DO AMARAL PEIXOTO) - CONTINUAÇÃO
 ESC.: H= 1/250
 V= 1/25



ESTACAS	11	12	13	14	15	16	17	18	19	20	21	22
COTAS DO TERRENO NATURAL	4,598	4,590	4,587	4,584	4,581	4,585	4,590	4,595	4,600	4,605	4,705	4,704
COTAS DO PAVIMENTO ACABADO	4,637	4,634	4,637	4,637	4,637	4,637	4,637	4,637	4,637	4,637	4,737	4,737

LEGENDA SIMBOLOGIA

	EIXO PROJETADO		PAVIMENTO ACABADO - PERFIL
	INDICAÇÃO DE CURVA HORIZONTAL		TERRENO NATURAL - PERFIL
	COTAS		
	COTAS DE NÍVEL		

LEGENDA HATCHES

	DESCRIÇÃO		DESCRIÇÃO		DESCRIÇÃO
--	-----------	--	-----------	--	-----------

NOTAS

- TODAS AS DIMENSÕES ESTÃO EM METRO, EXCETO ONDE INDICADO DE OUTRA FORMA;
- ESTACAS A CADA 20m;
- SISTEMA DE COORDENADAS UTM
- DATUM HORIZONTAL: SIRGAS 2000
- DATUM VERTICAL: MBTUBA (BGE)

R0	EMISSÃO INICIAL	DATA	EMITENTE	VERIFICAÇÃO	APROVAÇÃO	CÓDIGO	OBJETO
Nº	DISCRIMINAÇÃO						

REVISÕES

DOCUMENTOS DE REFERÊNCIA

ELAB.	Jorge Luis Teixeira	NOV/23
DES.	Julia Bahana	
VERIF.	Marcelo Pinath Schneider	
RESP.TEC.	Fabio Gianni	

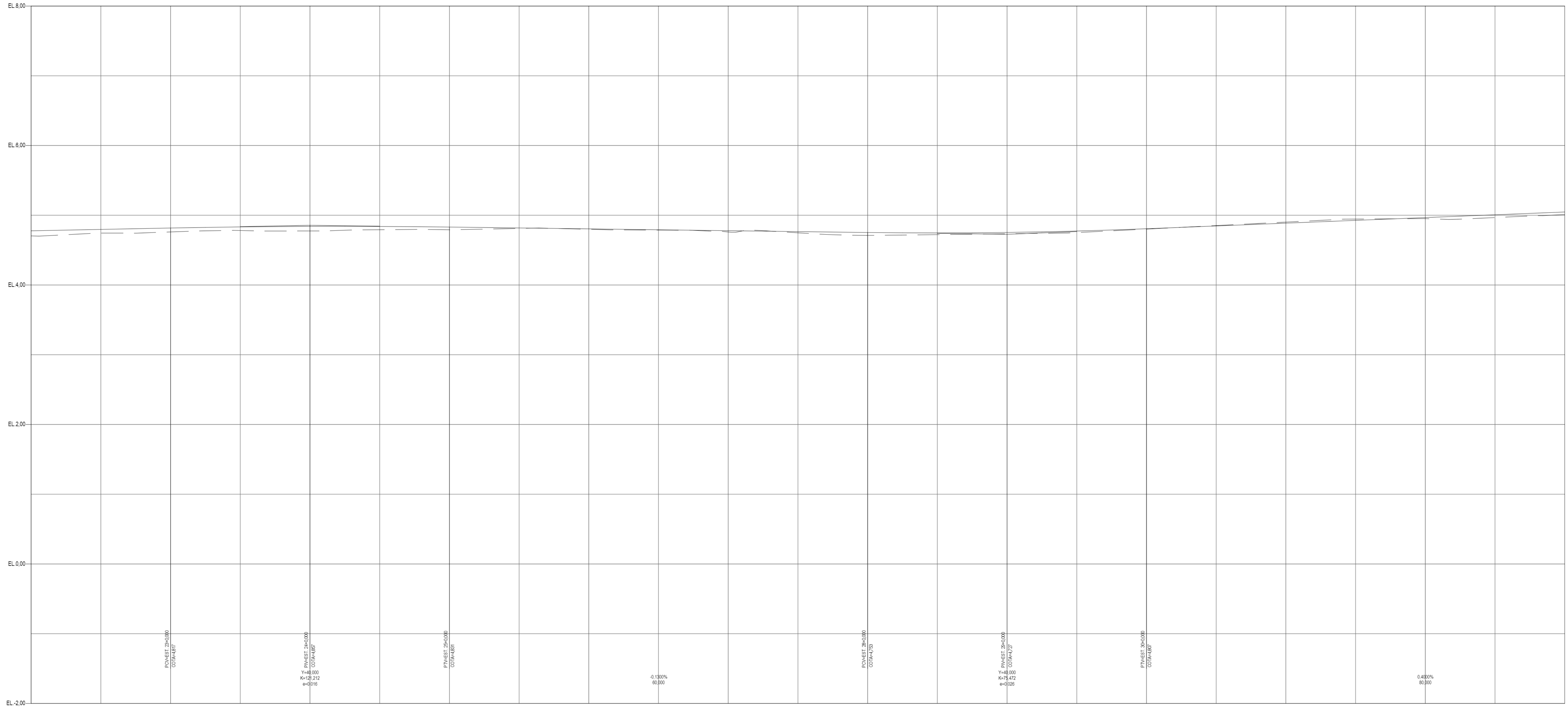


NITERÓI Prefeitura Municipal de Niterói

DISCIPLINA: PROJETO BÁSICO DE GEOMETRIA
DESCRIÇÃO: Perfil 02/17
OBJETO: Elaboração do Projeto Básico de Reurbanização das ruas Conceição, Doutor Celestino, Av. Amaral Peixoto, Praça da República e ruas transversais

ESCALA:	CÓDIGO:	PRANCHA:	REVISÃO:
1:250	337-00-3GE-DE-303_R0	303	R0

PERFIL LONGITUDINAL RAMO 0 (AV. ERNANI DO AMARAL PEIXOTO) - CONTINUAÇÃO
 ESC.: H= 1/250
 V= 1/25



ESTACAS	22	23	24	25	26	27	28	29	30	31	32	33
COTAS DO TERRENO NATURAL	4,704	4,701	4,775	4,702	4,709	4,700	4,711	4,734	4,802	4,802	4,902	5,011
COTAS DO PAVIMENTO ACABADO	4,777	4,807	4,881	4,801	4,805	4,779	4,793	4,793	4,807	4,807	4,907	5,047

LEGENDA SIMBOLOGIA		
	EIXO PROJETADO	
	PAVIMENTO ACABADO - PERFIL	
	TERRENO NATURAL - PERFIL	
	COTAS	
	COTAS DE NÍVEL	
LEGENDA HATCHES		
	DESCRIÇÃO	
	DESCRIÇÃO	
	DESCRIÇÃO	

NOTAS
 1. TODAS AS DIMENSÕES ESTÃO EM METRO, EXCETO ONDE INDICADO DE OUTRA FORMA;
 2. ESTACAS A CADA 20m;
 3. SISTEMA DE COORDENADAS UTM
 • DATUM HORIZONTAL: SIRGAS 2000
 • DATUM VERTICAL: MBTUBA (BGE)

REVISÕES		DATA	EMITENTE	VERIFICAÇÃO	APROVAÇÃO	CÓDIGO	OBJETO
R0	EMISSÃO INICIAL	05/11/2023					PROJETO BÁSICO DE GEOMETRIA
Nº	DISCRIMINAÇÃO						DOCUMENTOS DE REFERÊNCIA

ELAB.	Jorge Luis Teixeira	NOV/23
DES.	Julia Bahana	
VERIF.	Marcelo Pinath Schneider	
RESP.TEC.	Fabio Gianni	



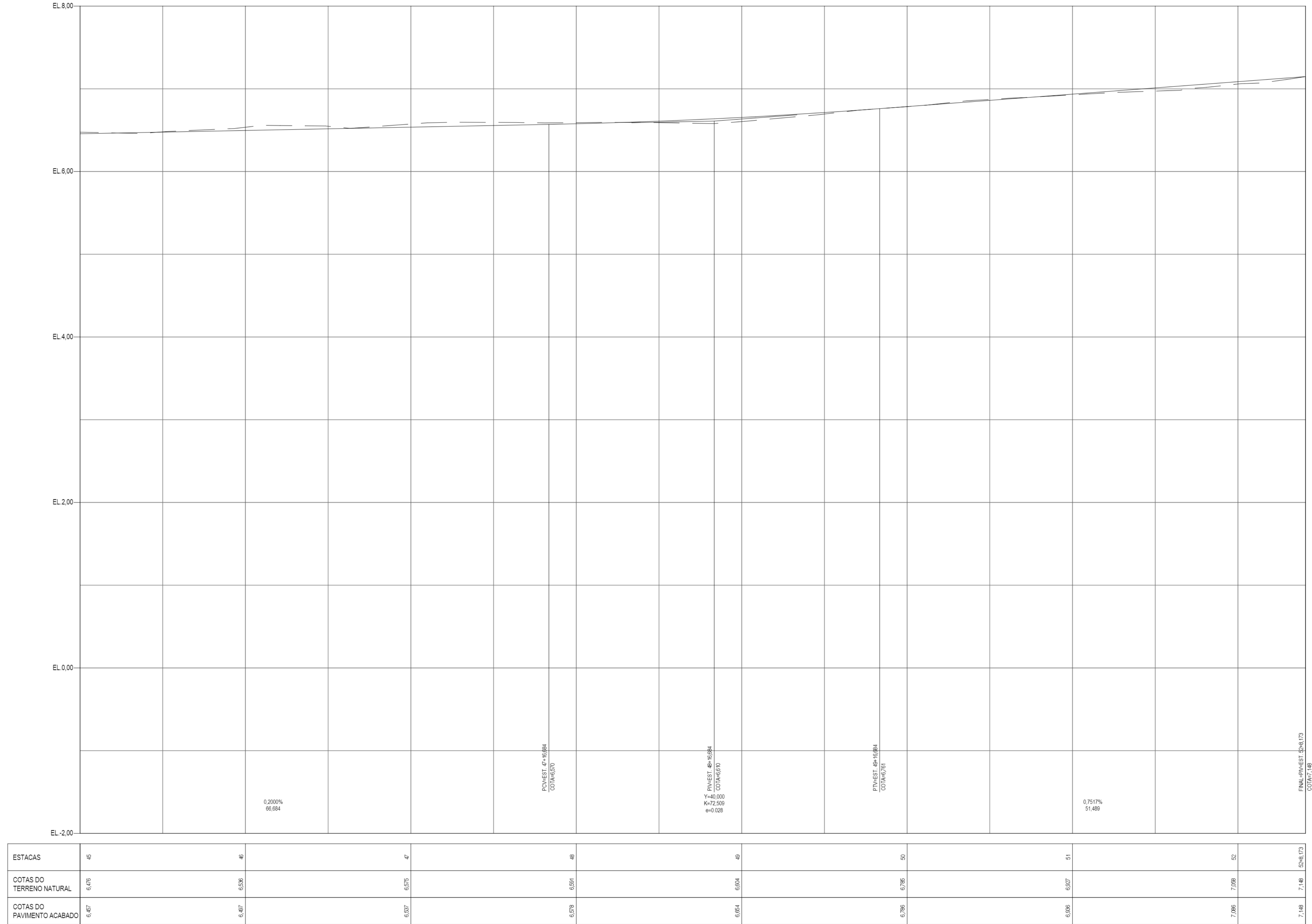
NITERÓI Prefeitura Municipal de Niterói
 O FUTURO É AGORA! Sanearmento - EMUSA

PREFEITURA MUNICIPAL DE NITERÓI

DISCIPLINA: PROJETO BÁSICO DE GEOMETRIA
 DESCRIÇÃO: Perfil 03/17
 OBJETO: Elaboração do Projeto Básico de Reurbanização das ruas Conceição, Doutor Celestino, Av. Amaral Peixoto, Praça da República e ruas transversais

ESCALA: 1:250
 CÓDIGO: 337-00-3GE-DE-304_R0
 PRANCHA: 304
 REVISÃO: R0

PERFIL LONGITUDINAL RAMO 0 (AV. ERNANI DO AMARAL PEIXOTO) - CONTINUAÇÃO
 ESC.: H= 1/250
 V= 1/25

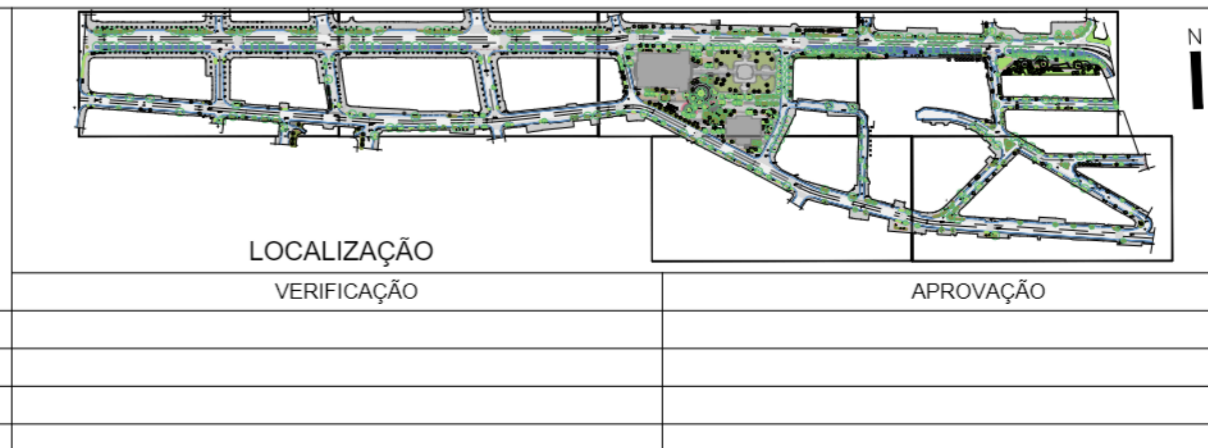


LEGENDA SIMBOLOGIA		
	EIXO PROJETADO	
	PAVIMENTO ACABADO - PERFIL	
	INDICAÇÃO DE CURVA HORIZONTAL	
	TERRENO NATURAL - PERFIL	
	COTAS	
	COTAS DE NÍVEL	
LEGENDA HATCHES		
	DESCRIÇÃO	
	DESCRIÇÃO	
	DESCRIÇÃO	

NOTAS
 1. TODAS AS DIMENSÕES ESTÃO EM METRO, EXCETO ONDE INDICADO DE OUTRA FORMA;
 2. ESTACAS A CADA 20m;
 3. SISTEMA DE COORDENADAS UTM
 4. DATUM HORIZONTAL: SIRGAS 2000
 5. DATUM VERTICAL: MBTUBA (BGE)

REVISÕES		DOCUMENTOS DE REFERÊNCIA				
Nº	DISCRIMINAÇÃO	DATA	EMITENTE	VERIFICAÇÃO	APROVAÇÃO	CÓDIGO
	EMISSÃO INICIAL	05/11/2023				

ELAB.	Jorge Luis Teixeira	NOV/23
DES.	Julia Bahana	
VERIF.	Marcelo Pinath Schneider	
RESP.TEC.	Fabio Gianni	



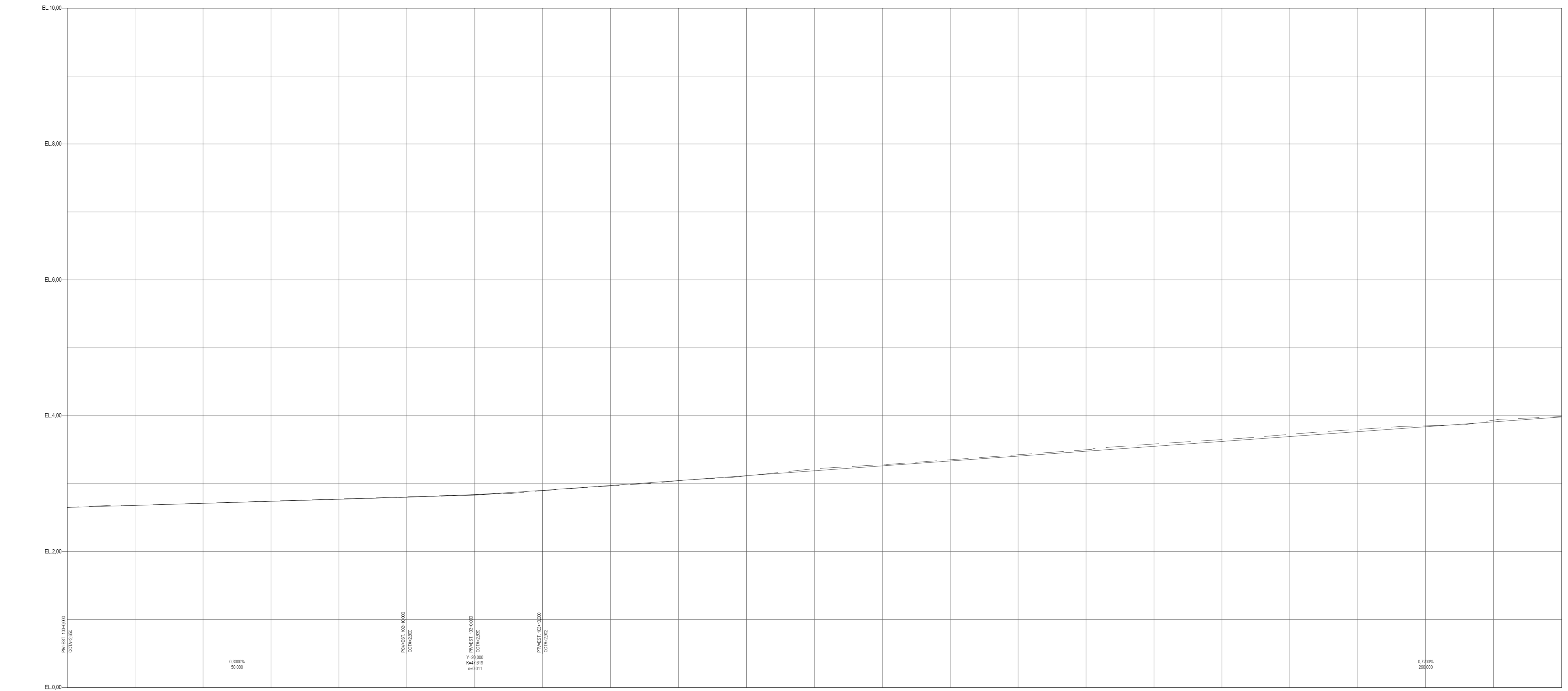
NITERÓI Prefeitura Municipal de Niterói
 O FUTURO É AGORA! Sanearmento - EMUSA

PREFEITURA MUNICIPAL DE NITERÓI

DISCIPLINA: PROJETO BÁSICO DE GEOMETRIA
 DESCRIÇÃO: Perfil 05/17
 OBJETO: Elaboração do Projeto Básico de Reurbanização das ruas Conceição, Doutor Celestino, Av. Amaral Peixoto, Praça da República e ruas transversais

ESCALA: 1:250
 CÓDIGO: 337-00-3GE-DE-306_R0
 PRANCHA: 306
 REVISÃO: R0

PERFIL LONGITUDINAL RAMO 100 (RUA DA CONCEIÇÃO)
 ESC.: H= 1/250
 V= 1/25



ESTACAS	10	101	102	103	104	105	106	107	108	109	110	111
COTAS DO TERRENO NATURAL	2,800	2,714	2,777	2,840	2,907	3,115	3,281	3,405	3,584	3,725	3,882	3,989
COTAS DO PAVIMENTO ACABADO	2,800	2,710	2,770	2,841	2,914	3,118	3,282	3,405	3,580	3,684	3,808	3,982

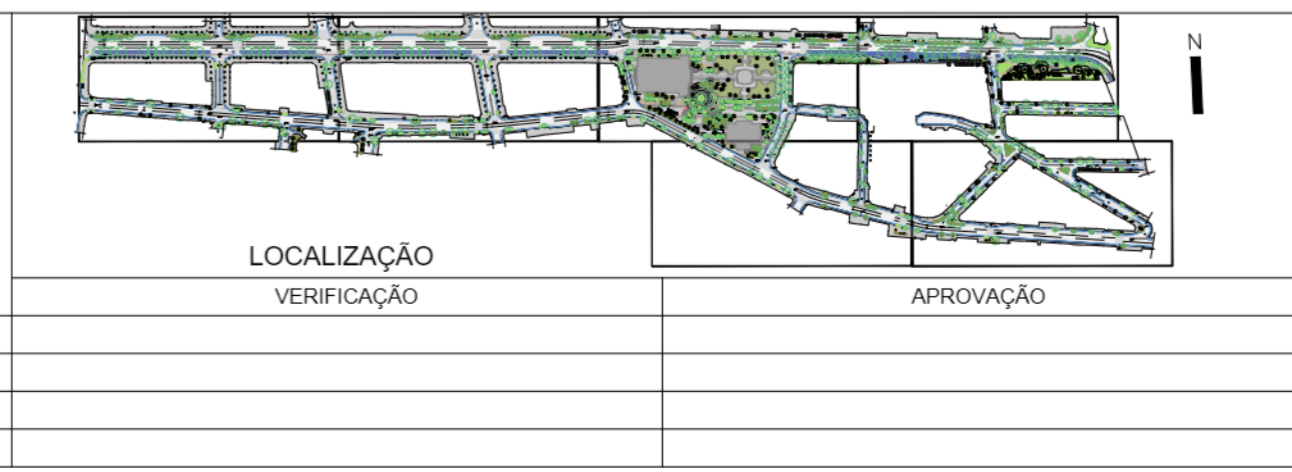
LEGENDA SIMBOLOGIA		
	EIXO PROJETADO	
	PAVIMENTO ACABADO - PERFIL	
	INDICAÇÃO DE CURVA HORIZONTAL	
	COTAS	
	COTAS DE NÍVEL	
LEGENDA HATCHES		
	DESCRIÇÃO	
	DESCRIÇÃO	
	DESCRIÇÃO	

NOTAS

- TODAS AS DIMENSÕES ESTÃO EM METRO, EXCETO ONDE INDICADO DE OUTRA FORMA;
- ESTACAS A CADA 20m;
- SISTEMA DE COORDENADAS UTM
- DATUM HORIZONTAL: SIRGAS 2000
- DATUM VERTICAL: MBTUBA (BGE)

REVISÕES		DATA	EMITENTE	VERIFICAÇÃO	APROVAÇÃO	CÓDIGO	OBJETO
R0	EMISSÃO INICIAL	05/11/2023					PROJETO BÁSICO DE GEOMETRIA
Nº	DISCRIMINAÇÃO						DOCUMENTOS DE REFERÊNCIA

ELAB.	Jorge Luis Teixeira	NOV/23
DES.	Julia Bahana	
VERIF.	Marcelo Pinath Schneider	
RESP.TEC.	Fabio Gianni	



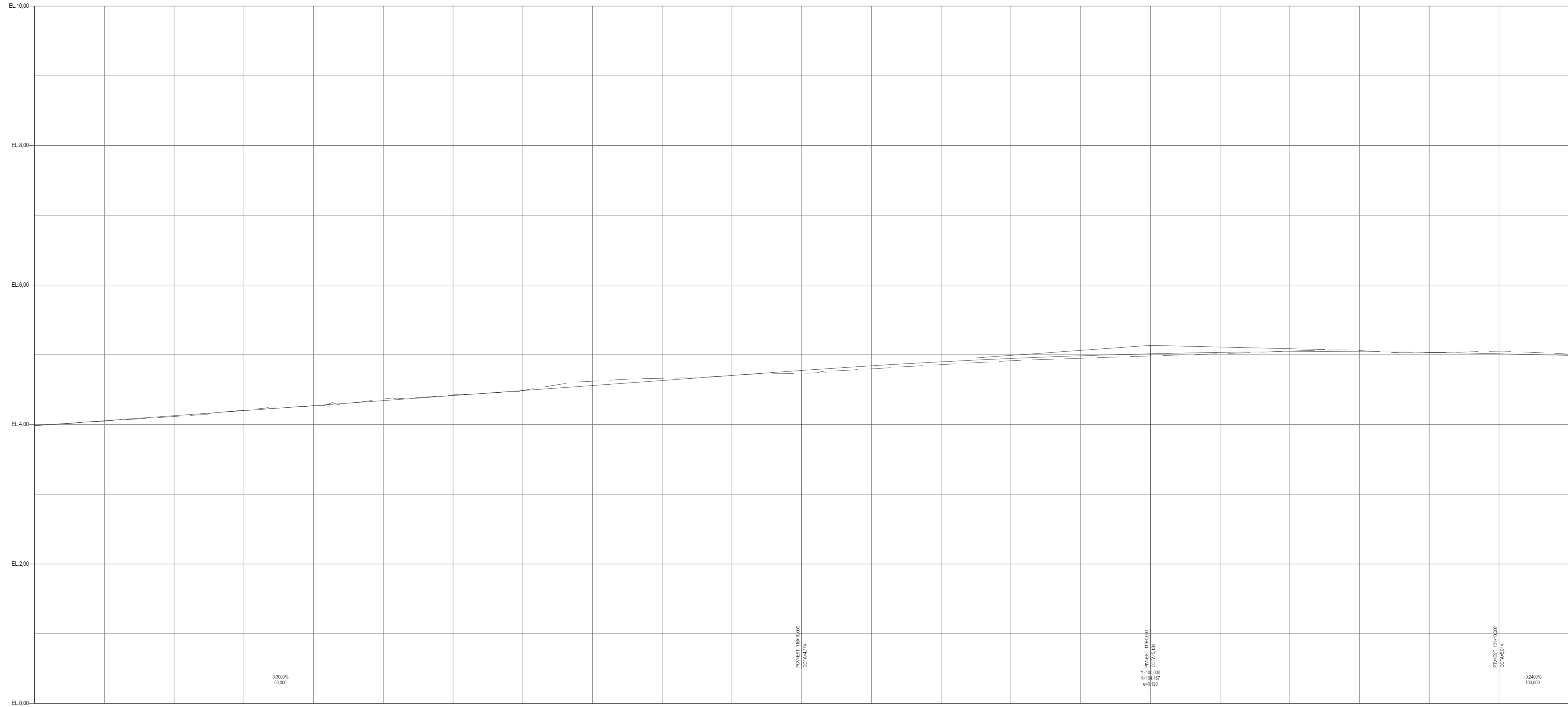
NITERÓI Engenharia Municipal de Planejamento, Urbanização e Saneamento - EMUSA

PREFEITURA MUNICIPAL DE NITERÓI

DISCIPLINA: PROJETO BÁSICO DE GEOMETRIA
 DESCRIÇÃO: Perfil 06/17
 OBJETO: Elaboração do Projeto Básico de Reurbanização das ruas Conceição, Doutor Celestino, Av. Amarel Peixoto, Praça da República e ruas transversais

ESCALA: 1:250
 CÓDIGO: 337-00-3GE-DE-307_R0
 PRANCHA: 307
 REVISÃO: R0

PERFIL LONGITUDINAL RAMO 100 (RUA DA CONCEIÇÃO) - CONTINUAÇÃO
 ESC.: H= 1/250
 V= 1/25



ESTACAS	111	112	113	114	115	116	117	118	119	120	121	122
COTAS DO TERRENO NATURAL	3,989	4,114	4,236	4,425	4,621	4,793	4,797	4,914	4,983	5,051	5,005	5,010
COTAS DO PAVIMENTO ACABADO	3,982	4,105	4,270	4,441	4,629	4,702	4,820	4,914	5,014	5,043	5,041	4,990

LEGENDA SIMBOLOGIA		
	EIXO PROJETADO	
	PAVIMENTO ACABADO - PERFIL	
	TERRENO NATURAL - PERFIL	
	COTAS	
	COTAS DE NÍVEL	
LEGENDA HATCHES		
	DESCRIÇÃO	
	DESCRIÇÃO	
	DESCRIÇÃO	

NOTAS
 1. TODAS AS DIMENSÕES ESTÃO EM METRO, EXCETO ONDE INDICADO DE OUTRA FORMA;
 2. ESTACAS A CADA 20m;
 3. SISTEMA DE COORDENADAS UTM
 4. DATUM HORIZONTAL: SIRGAS 2000
 5. DATUM VERTICAL: MBTUBA (BGE)

REVISÕES		DOCUMENTOS DE REFERÊNCIA				
Nº	DISCRIMINAÇÃO	DATA	EMITENTE	VERIFICAÇÃO	APROVAÇÃO	CÓDIGO
	EMISSÃO INICIAL	05/11/2023				PROJETO BÁSICO DE GEOMETRIA

ELAB.	Jorge Luis Teixeira	NOV/23
DES.	Julia Bahana	
VERIF.	Marcelo Pinath Schneider	
RESP.TEC.	Fabio Gianni	

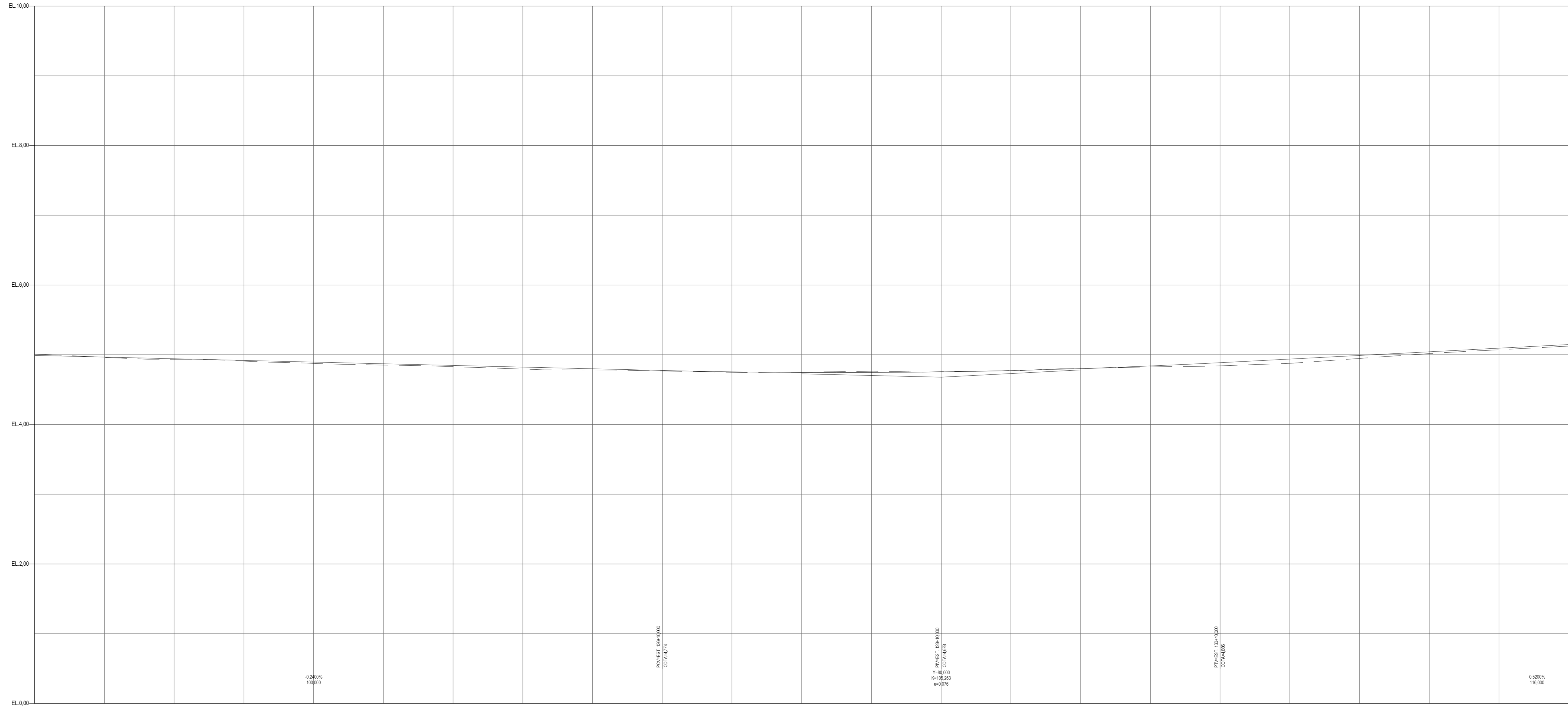


NITERÓI Prefeitura Municipal de Niterói
 Engenharia Municipal de Planejamento, Urbanização e Saneamento - EMUSA

DISCIPLINA: PROJETO BÁSICO DE GEOMETRIA
 DESCRIÇÃO: Perfil 07/17
 OBJETO: Elaboração do Projeto Básico de Reurbanização das ruas Conceição, Doutor Celestino, Av. Amarel Peixoto, Praça da República e ruas transversais

ESCALA: 1:250
 CÓDIGO: 337-00-3GE-DE-308_R0
 PRANCHA: 308
 REVISÃO: R0

PERFIL LONGITUDINAL RAMO 100 (RUA DA CONCEIÇÃO) - CONTINUAÇÃO
 ESC.: H= 1/250
 V= 1/25



ESTACAS	12	13	14	15	16	17	18	19	20	21	22	23
COTAS DO TERRENO NATURAL	5.010	4.995	4.977	4.959	4.932	4.748	4.754	4.772	4.820	4.878	5.017	5.124
COTAS DO PAVIMENTO ACABADO	4.980	4.942	4.861	4.881	4.798	4.750	4.745	4.773	4.880	4.928	5.042	5.146

LEGENDA SIMBOLOGIA		
	EIXO PROJETADO	
	PAVIMENTO ACABADO - PERFIL	
	TERRENO NATURAL - PERFIL	
	COTAS	
	COTAS DE NÍVEL	
LEGENDA HATCHES		
	DESCRIÇÃO	
	DESCRIÇÃO	
	DESCRIÇÃO	

NOTAS
 1. TODAS AS DIMENSÕES ESTÃO EM METRO, EXCETO ONDE INDICADO DE OUTRA FORMA;
 2. ESTACAS A CADA 20m;
 3. SISTEMA DE COORDENADAS UTM
 4. DATUM HORIZONTAL: SIRGAS 2000
 5. DATUM VERTICAL: MBTUBA (BGE)

REVISÕES		DOCUMENTOS DE REFERÊNCIA	
Nº	DISCRIMINAÇÃO	DATA	EMITENTE
		05/11/2023	

ELAB.	Jorge Luis Teixeira	NOV/23
DES.	Julia Bahana	
VERIF.	Marcelo Pinath Schneider	
RESP.TEC.	Fabio Gianni	



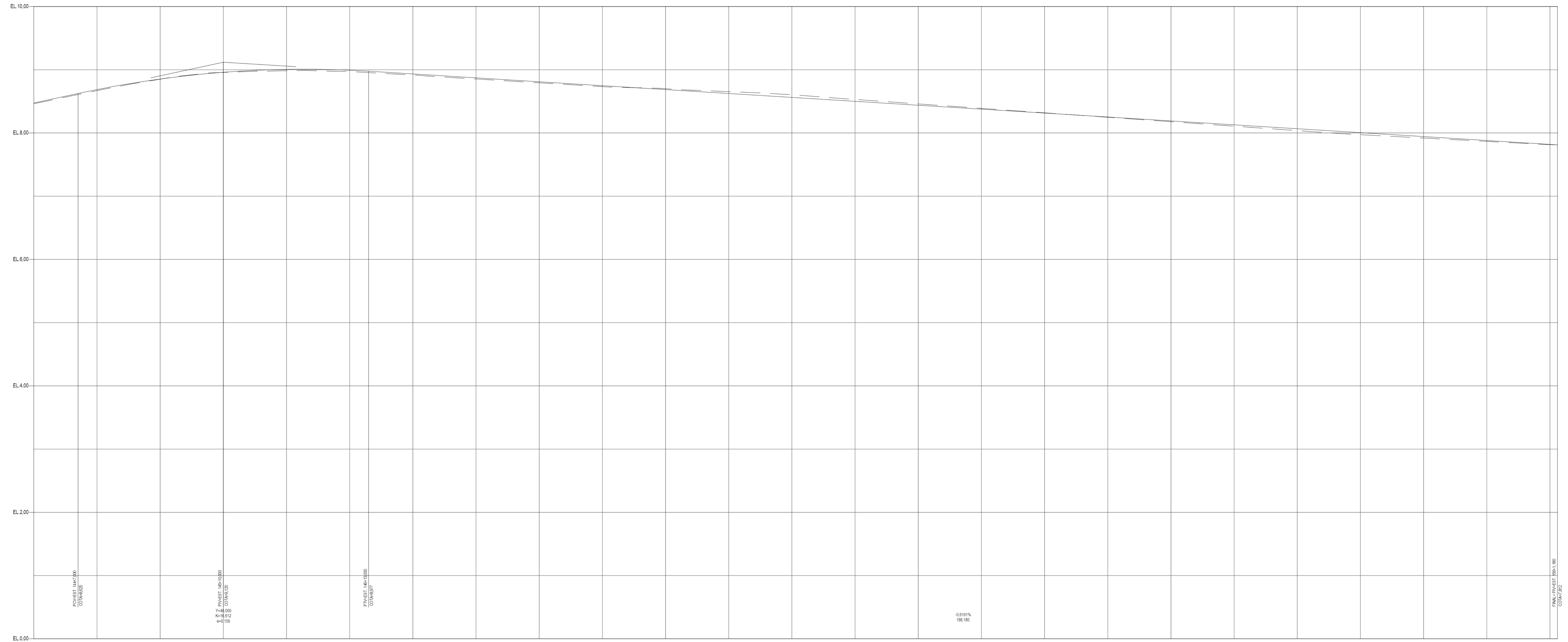
NITERÓI Prefeitura Municipal de Niterói
 O FUTURO É AGORA! Sanamento - EMUSA

PREFEITURA MUNICIPAL DE NITERÓI

DISCIPLINA: PROJETO BÁSICO DE GEOMETRIA
 DESCRIÇÃO: 08/17
 OBJETO: Elaboração do Projeto Básico de Reurbanização das ruas Conceição, Doutor Celestino, Av. Amarel Peixoto, Praça da República e ruas transversais

ESCALA: 1:250
 CÓDIGO: 337-00-3GE-DE-309_R0
 PRANCHA: 309
 REVISÃO: R0

PERFIL LONGITUDINAL RAMO 100 (RUA DA CONCEIÇÃO) - CONTINUAÇÃO
 ESC.: H= 1/250
 V= 1/25



ESTACAS	144	145	146	147	148	149	150	151	152	153	154	155
COTAS DO TERRENO NATURAL	8,611	8,651	8,684	8,717	8,753	8,790	8,826	8,860	8,899	8,178	8,037	7,816
COTAS DO PAVIMENTO ACABADO	8,625	8,664	9,007	8,984	8,981	8,973	8,965	8,950	8,935	8,191	8,007	7,843

LEGENDA SIMBOLOGIA

	EIXO PROJETADO		PAVIMENTO ACABADO - PERFIL
	INDICAÇÃO DE CURVA HORIZONTAL		TERRENO NATURAL - PERFIL
	COTAS		
	COTAS DE NÍVEL		

LEGENDA HATCHES

	DESCRIÇÃO		DESCRIÇÃO		DESCRIÇÃO
--	-----------	--	-----------	--	-----------

NOTAS

- TODAS AS DIMENSÕES ESTÃO EM METRO, EXCETO ONDE INDICADO DE OUTRA FORMA;
- ESTACAS A CADA 20m;
- SISTEMA DE COORDENADAS UTM
- DATUM HORIZONTAL: SIRGAS 2000
- DATUM VERTICAL: MBTUBA (BGE)

R/O	EMISSÃO INICIAL	DISCRIMINAÇÃO	DATA	EMITENTE	VERIFICAÇÃO	APROVAÇÃO	CÓDIGO	OBJETO
			05/11/2023					PROJETO BÁSICO DE GEOMETRIA

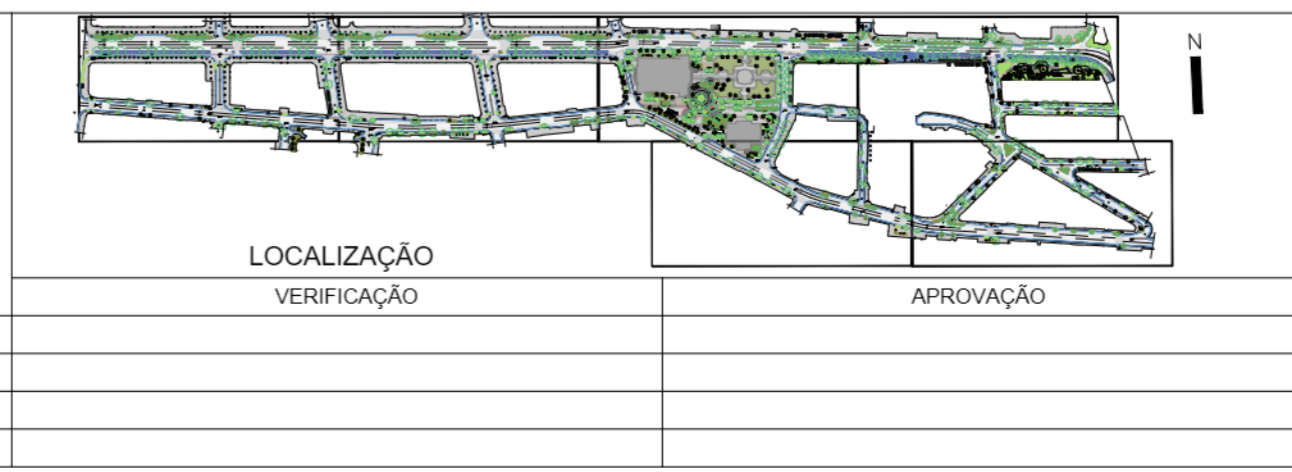
REVISÕES

Nº	DISCRIMINAÇÃO	DATA	EMITENTE	VERIFICAÇÃO	APROVAÇÃO	CÓDIGO	OBJETO

DOCUMENTOS DE REFERÊNCIA

ECR ENGENHARIA

ELAB.	Jorge Luis Teixeira	NOV/23
DES.	Julia Bahana	
VERIF.	Marcelo Pinath Schneider	
RESP.TEC.	Fabio Gianni	

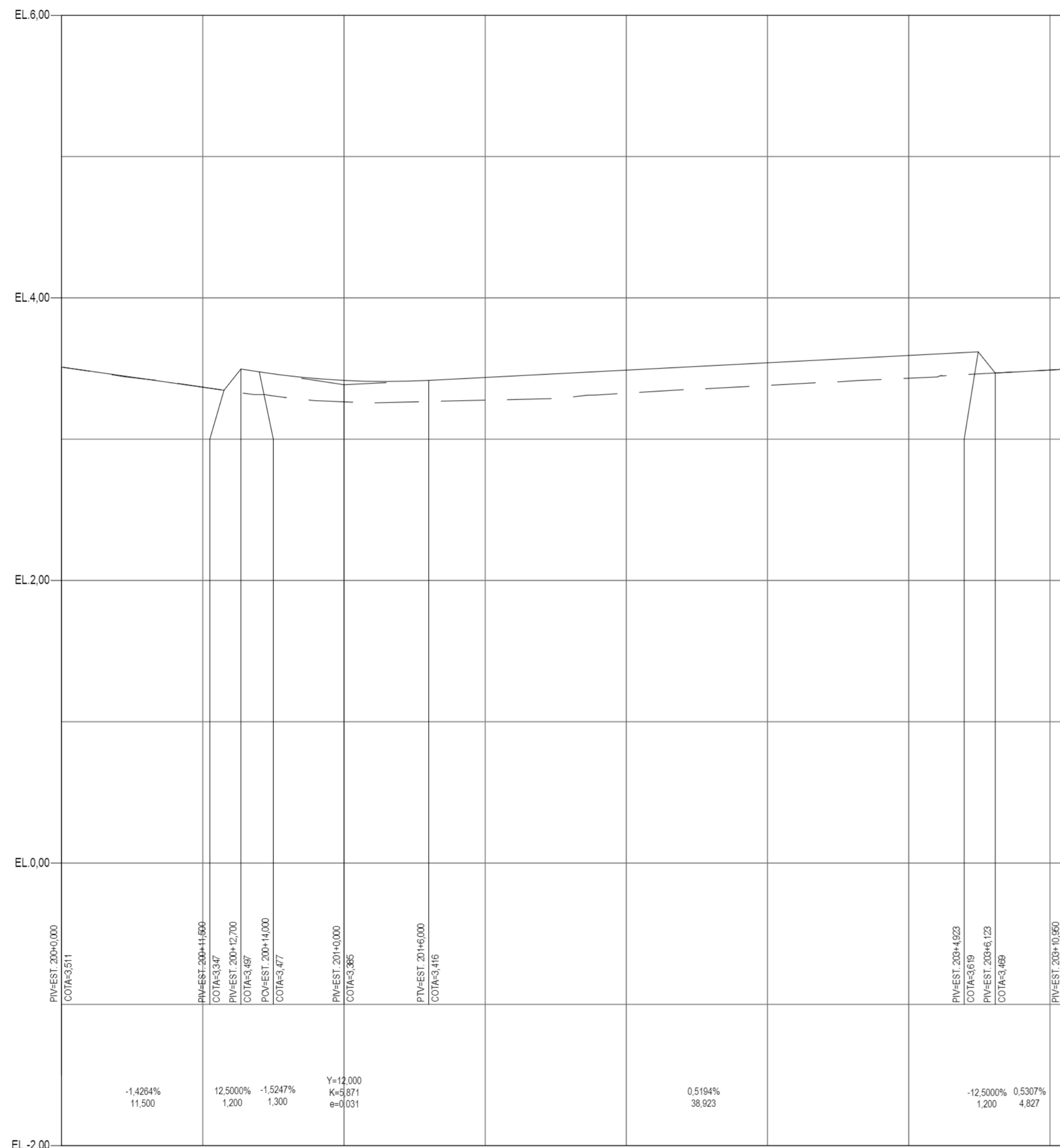


NITERÓI Prefeitura Municipal de Niterói

DISCIPLINA: PROJETO BÁSICO DE GEOMETRIA
DESCRIÇÃO: Perfil 10/17
OBJETO: Elaboração do Projeto Básico de Reurbanização das ruas Conceição, Doutor Celestino, Av. Amarel Peixoto, Praça da República e ruas transversais

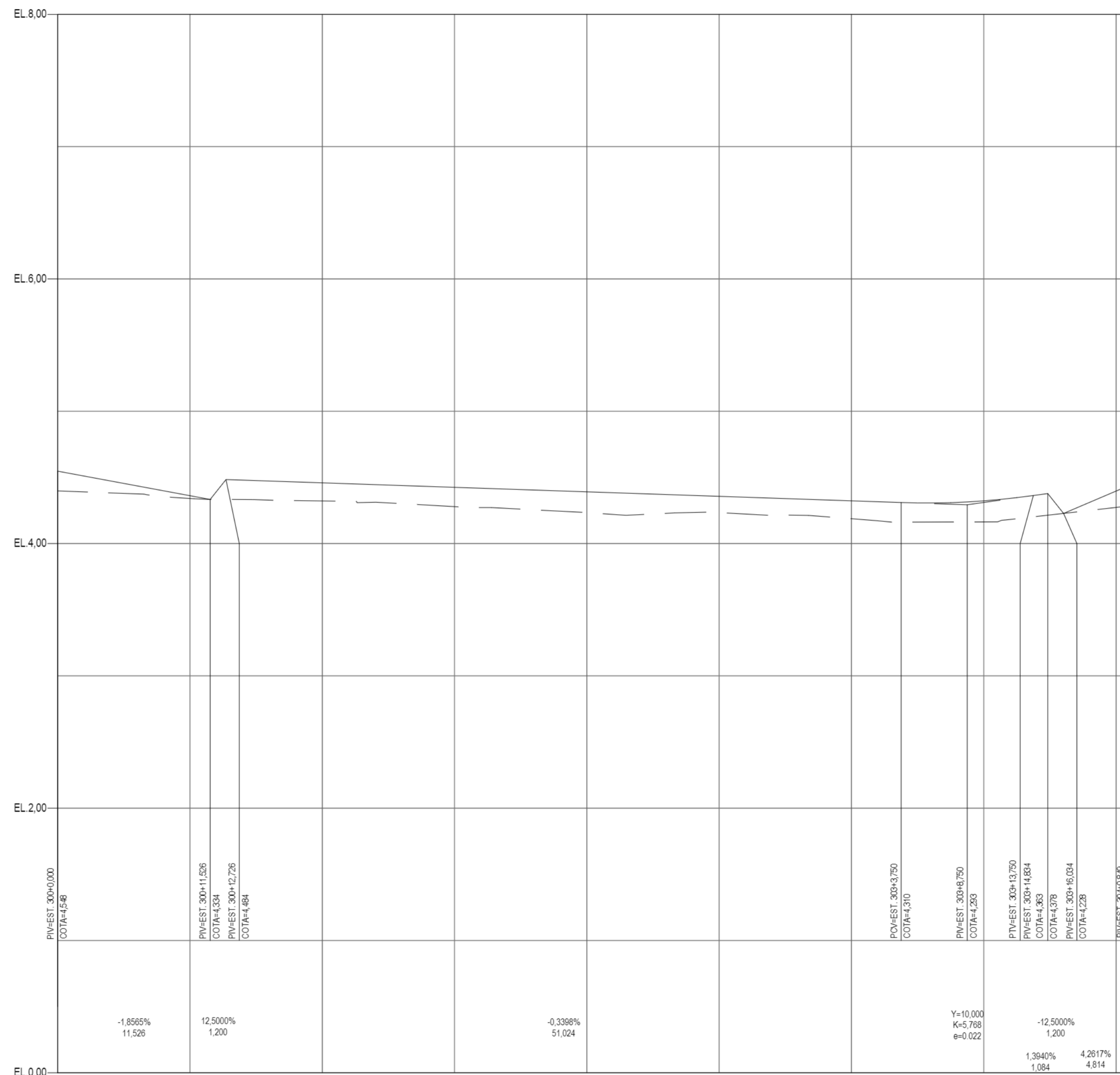
ESCALA: 1:250 **CÓDIGO:** 337-00-3GE-DE-311_R0 **PRANCHA:** 311 **REVISÃO:** R0

PERFIL LONGITUDINAL RAMO 200 (RUA VISCONDE DO URUGUAI)
ESC.: H= 1/250
V= 1/25



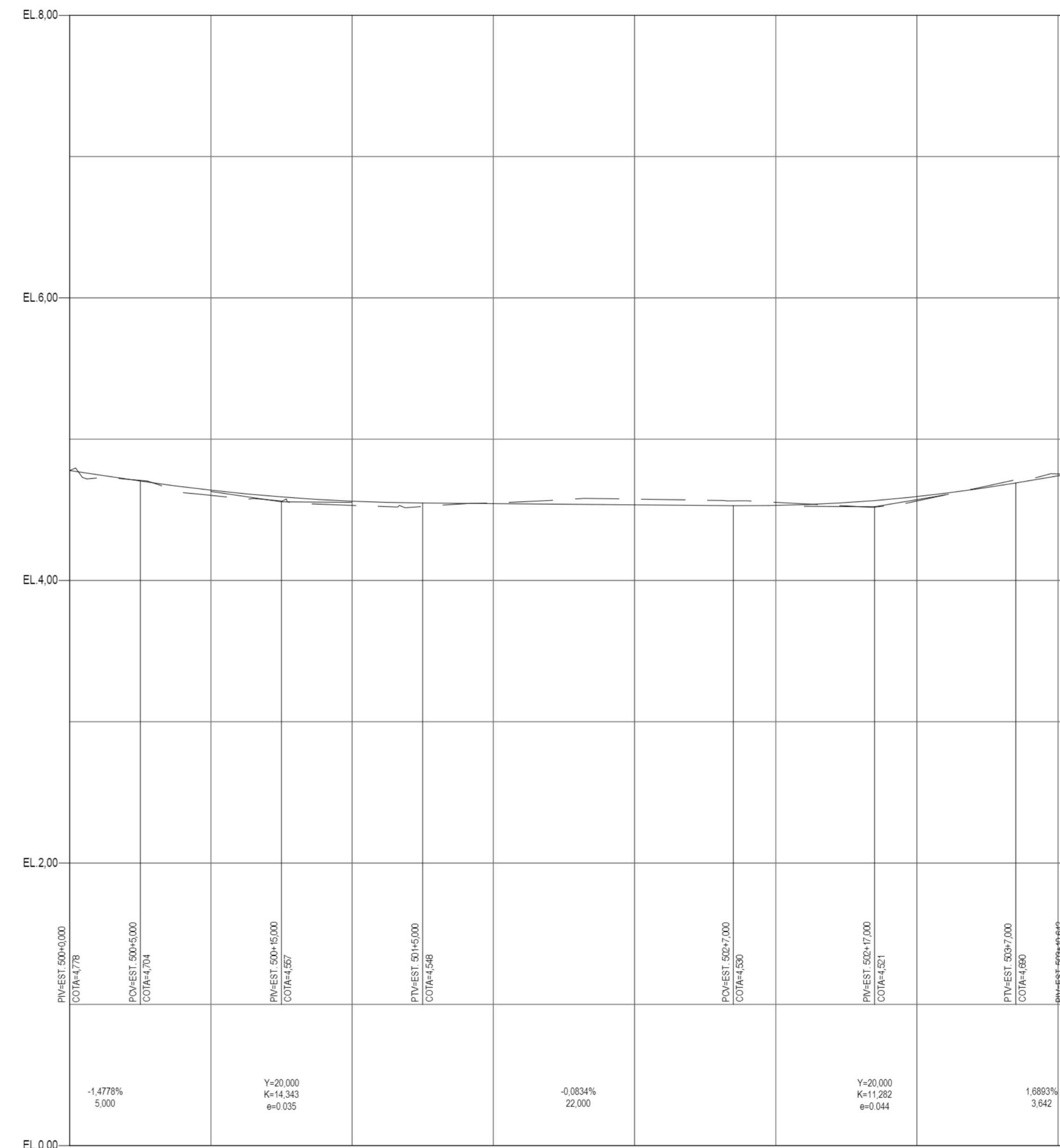
ESTACAS	200	201
COTAS DO TERRENO NATURAL	3,511	3,464
COTAS DO PAVIMENTO ACABADO	3,511	3,464

PERFIL LONGITUDINAL RAMO 300 (RUA MAESTRO FELÍCIO TOLEDO)
ESC.: H= 1/250
V= 1/25



ESTACAS	300	301
COTAS DO TERRENO NATURAL	4,498	4,321
COTAS DO PAVIMENTO ACABADO	4,498	4,321

PERFIL LONGITUDINAL RAMO 500 (RUA VISCONDE DE SEPETIBA)
ESC.: H= 1/250
V= 1/25



ESTACAS	500	501
COTAS DO TERRENO NATURAL	4,778	4,732
COTAS DO PAVIMENTO ACABADO	4,778	4,732

LEGENDA SIMBOLOGIA

---	EIXO PROJETADO	---	PAVIMENTO ACABADO - PERFIL
(C-X)	INDICAÇÃO DE CURVA HORIZONTAL	---	TERRENO NATURAL - PERFIL
1:200	COTAS		
±0.00m	COTAS DE NÍVEL		

LEGENDA HATCHES

DESCRÇÃO	DESCRÇÃO	DESCRÇÃO
----------	----------	----------

- NOTAS
- TODAS AS DIMENSÕES ESTÃO EM METRO, EXCETO ONDE INDICADO DE OUTRA FORMA;
 - ESTACAS A CADA 20m;
 - SISTEMA DE COORDENADAS UTM
 - DATUM HORIZONTAL: SIRGAS 2000
 - DATUM VERTICAL: MBTUBA (BGE)

REVISÕES	DISCRIMINAÇÃO	DATA	EMITENTE	VERIFICAÇÃO	APROVAÇÃO	CÓDIGO	OBJETO	DOCUMENTOS DE REFERÊNCIA
R0	EMISSÃO INICIAL	05/11/2023					PROJETO BÁSICO DE GEOMETRIA	

ELAB.	Jorge Luis Teixeira	NOV/23
DES.	Júlia Bahana	
VERIF.	Marcelo Pinath Schneider	
RESP.TEC.	Fabio Gianni	

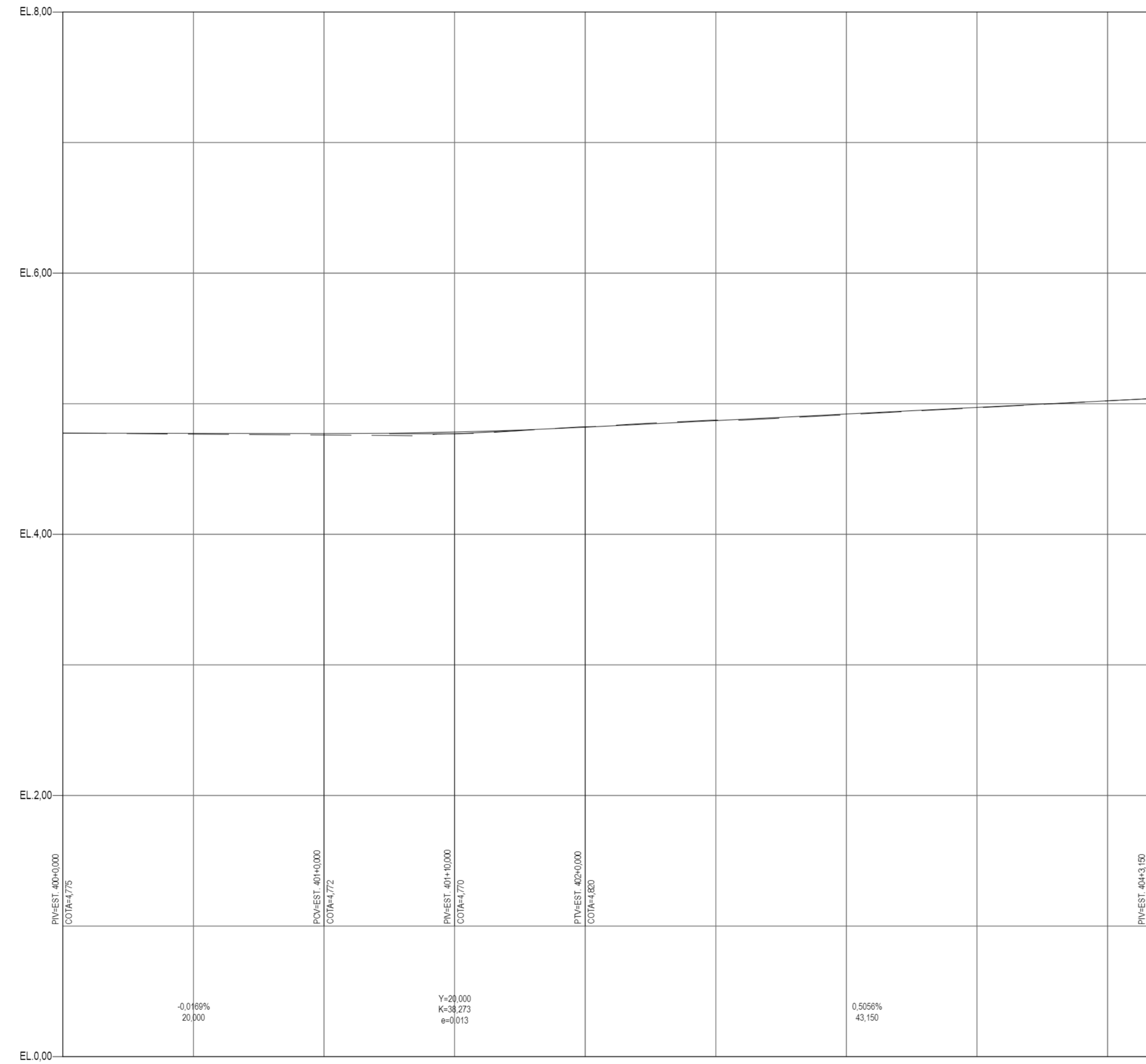


NITERÓI Prefeitura Municipal de Niterói, Urbanização e O Futuro é Agora! **PREFEITURA MUNICIPAL DE NITERÓI**

DISCIPLINA: PROJETO BÁSICO DE GEOMETRIA
 DESCRIÇÃO: Perfil 11/17
 OBJETO: Elaboração do Projeto Básico de Reurbanização das ruas Conceição, Doutor Celestino, Av. Amal Peixoto, Praça da República e ruas transversais

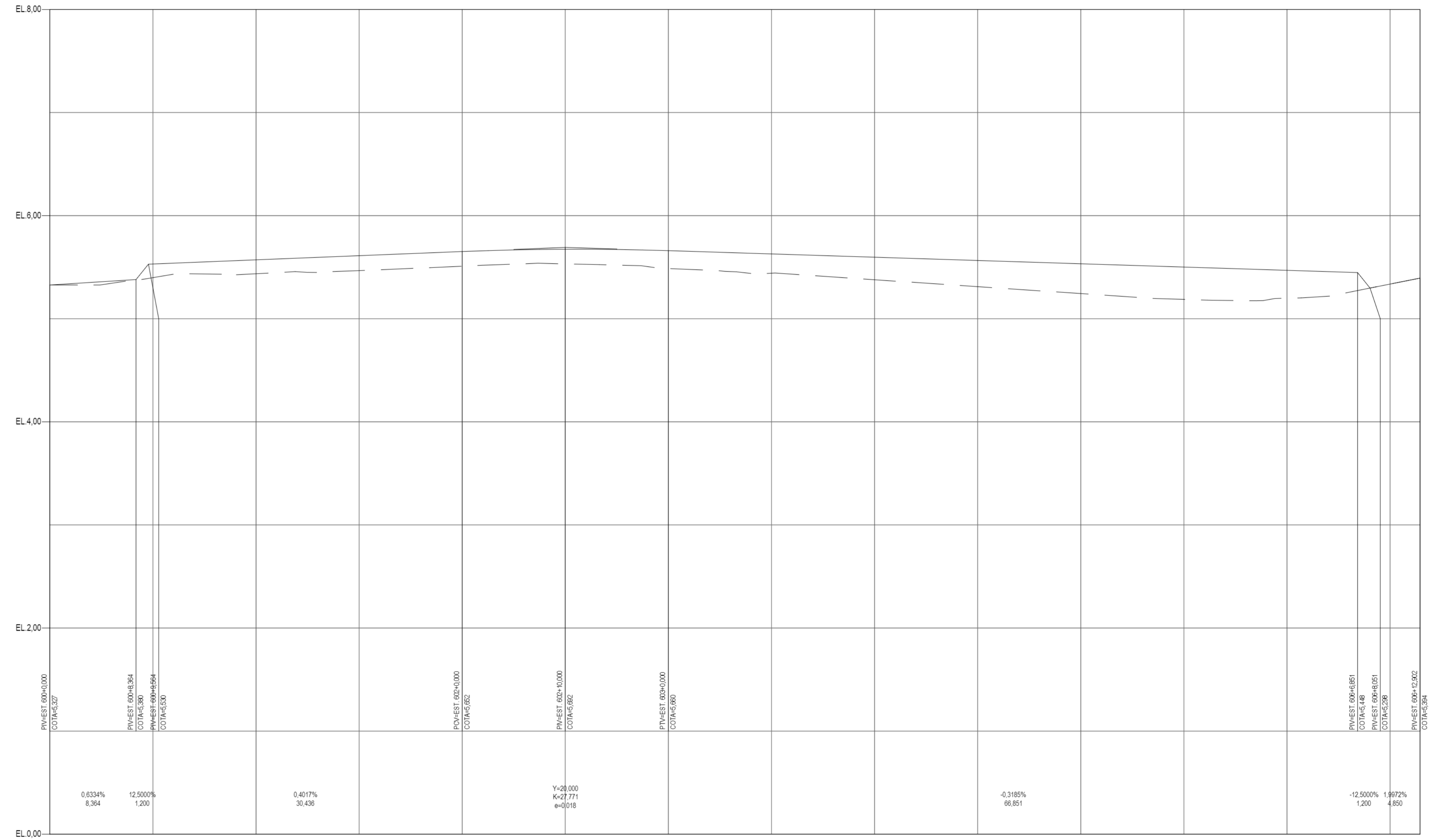
ESCALA: 1:250
 CÓDIGO: 337-00-3GE-DE-312_R0
 PRANCHA: 312
 REVISÃO: R0

PERFIL LONGITUDINAL RAMO 400 (RUA LUIZ LEOPOLDO F PINHEIRO)
 ESC.: H= 1/250
 V= 1/25



ESTACAS	400	401	402	403	404
COTAS DO TERRENO NATURAL	4,775	4,790	4,824	4,816	5,022
COTAS DO PAVIMENTO ACABADO	4,775	4,772	4,820	4,822	5,020

PERFIL LONGITUDINAL RAMO 600 (RUA PROFESSOR MANUEL DE ABREU)
 ESC.: H= 1/250
 V= 1/25



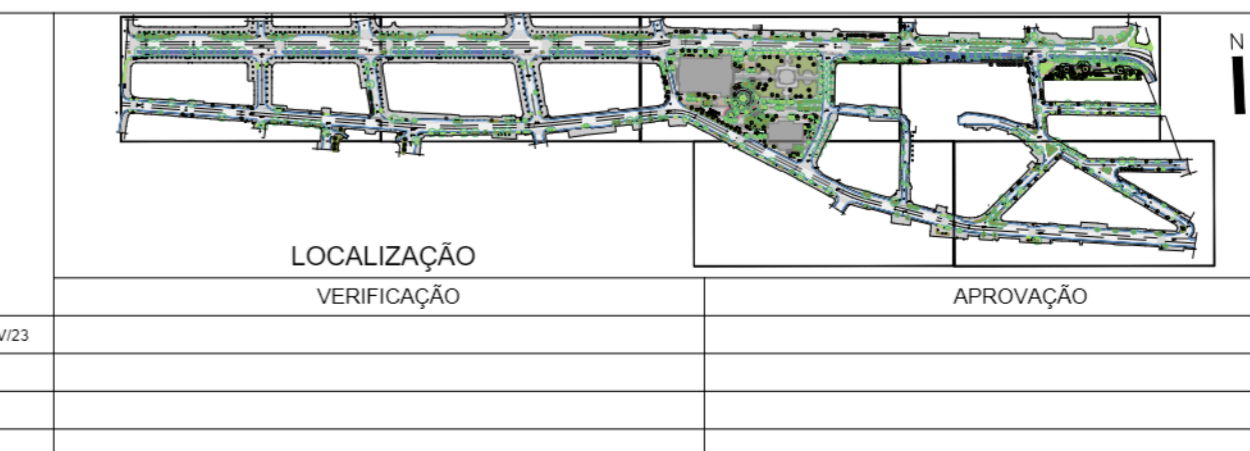
ESTACAS	600	601	602	603	604	605	606
COTAS DO TERRENO NATURAL	5,327	5,437	5,510	5,467	5,379	5,344	5,304
COTAS DO PAVIMENTO ACABADO	5,327	5,572	5,602	5,600	5,397	5,303	5,304

LEGENDA SIMBOLOGIA		
	EIXO PROJETADO	
	PAVIMENTO ACABADO - PERFIL	
	INDICAÇÃO DE CURVA HORIZONTAL	
	COTAS	
	COTAS DE NÍVEL	
LEGENDA HATCHES		
	DESCRIÇÃO	
	DESCRIÇÃO	
	DESCRIÇÃO	

NOTAS
 1. TODAS AS DIMENSÕES ESTÃO EM METRO, EXCETO ONDE INDICADO DE OUTRA FORMA;
 2. ESTACAS A CADA 20m;
 3. SISTEMA DE COORDENADAS UTM
 4. DATUM HORIZONTAL: SIRGAS 2000
 5. DATUM VERTICAL: MBTUBA (80C)

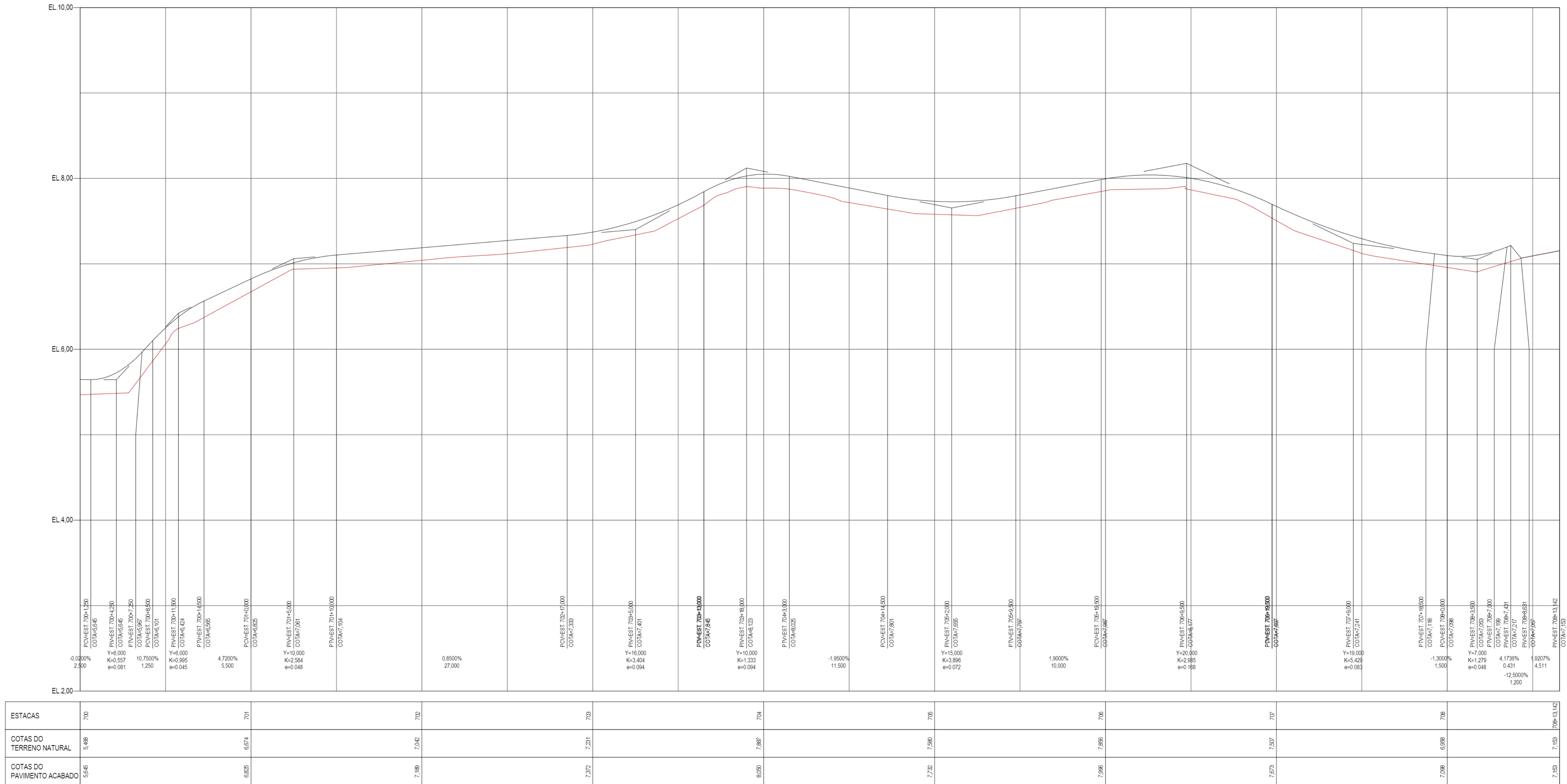
REVISÕES		DOCUMENTOS DE REFERÊNCIA	
Nº	DISCRIMINAÇÃO	DATA	EMITENTE
		05/11/2023	
R0	EMISSÃO INICIAL		

ELAB.	Jorge Luis Teixeira	NOV/23
DES.	Julia Bahana	
VERIF.	Marcelo Pinath Schneider	
RESP.TEC.	Fabio Gianni	



NITERÓI Prefeitura Municipal de Niterói
 DISCIPLINA: PROJETO BÁSICO DE GEOMETRIA
 DESCRIÇÃO: Perfil12/17
 OBJETO: Elaboração do Projeto Básico de Reurbanização das ruas Conceição, Doutor Celestino, Av. Amaral Peixoto, Praça da República e ruas transversais
 ESCALA: 1:250
 CÓDIGO: 337-00-3GE-DE-313_R0
 PRANCHA: 313
 REVISÃO: R0

PERFIL LONGITUDINAL RAMO 700 (RUA LA SALLE)
 ESC.: H= 1/250
 V= 1/25



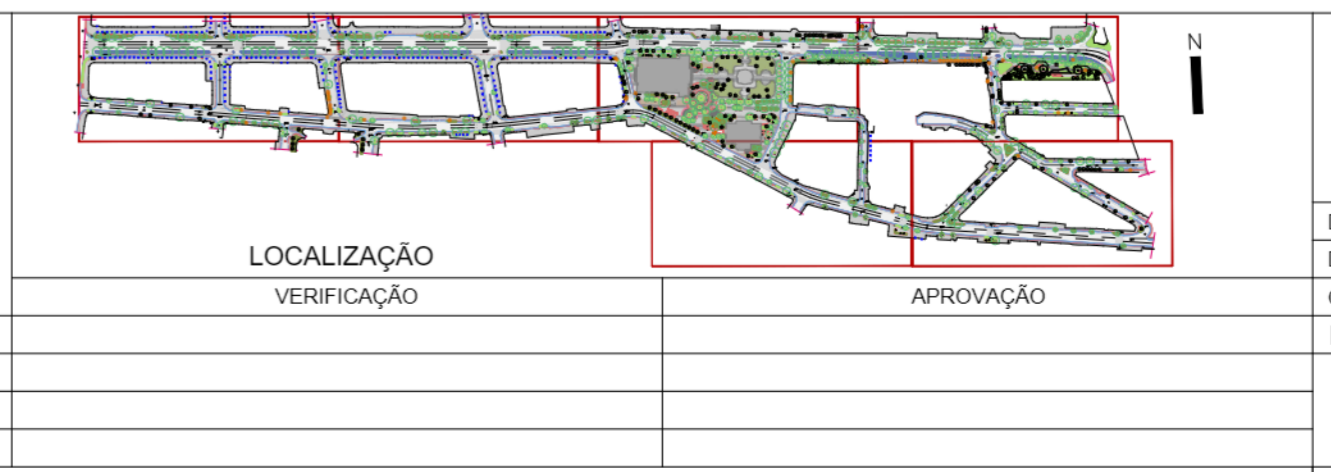
LEGENDA SIMBOLOGIA		
	EIXO PROJETADO	
	INDICAÇÃO DE CURVA HORIZONTAL	
	COTAS	
	COTAS DE NÍVEL	
LEGENDA HATCHES		
	DESCRIÇÃO	
	DESCRIÇÃO	
	DESCRIÇÃO	

NOTAS

- TODAS AS DIMENSÕES ESTÃO EM METRO, EXCETO ONDE INDICADO DE OUTRA FORMA;
- ESTACAS A CADA 20m;
- SISTEMA DE COORDENADAS UTM
- DATUM HORIZONTAL: SIRGAS 2000
- DATUM VERTICAL: MBTUBA (BGE)

R/O	EMISSÃO INICIAL	DATA	EMITENTE	VERIFICAÇÃO	APROVAÇÃO	CÓDIGO	OBJETO
Nº	DISCRIMINAÇÃO						
REVISÕES							
DOCUMENTOS DE REFERÊNCIA							

ELAB.	Jorge Luis Teixeira	NOV/23
DES.	Julia Bahana	
VERIF.	Marcelo Pinath Schneider	
RESP.TEC.	Fabio Gianni	

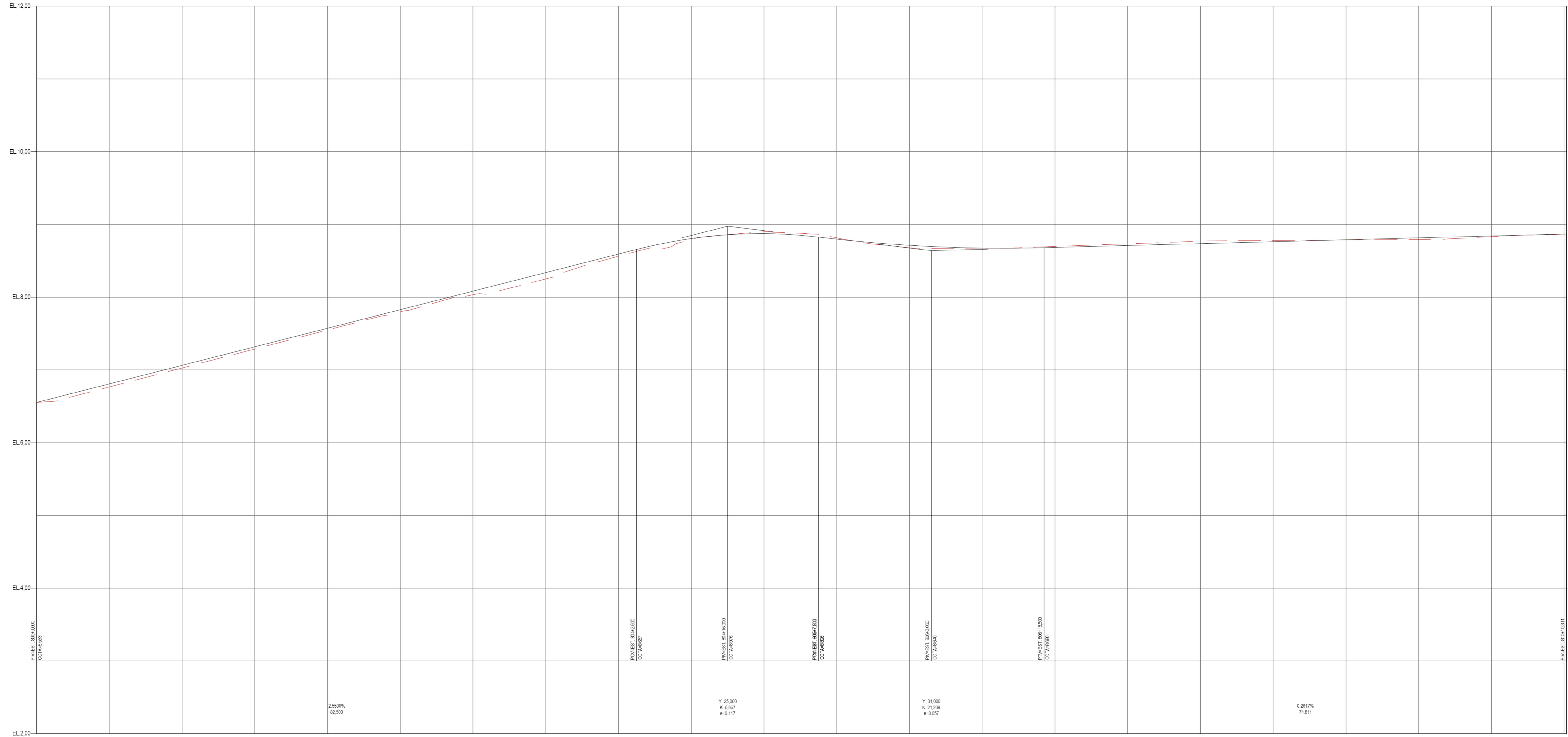


NITERÓI Prefeitura Municipal de Niterói

DISCIPLINA: PROJETO BÁSICO DE GEOMETRIA
 DESCRIÇÃO: Perfil 13/17
 OBJETO: Elaboração do Projeto Básico de Reurbanização das ruas Conceição, Doutor Celestino, Av. Amarel Peixoto, Praça da República e ruas transversais

ESCALA: 1:250
 CÓDIGO: 337-00-3GE-DE-314_R0
 PRANCHA: 314
 REVISÃO: R0

PERFIL LONGITUDINAL RAMO 800 (RUA MARQUES DE OLINDA)
 ESC.: H= 1/250
 V= 1/25



ESTACAS	800	801	802	803	804	805	806	807	808	809	810
COTAS DO TERRENO NATURAL	6.953	7.027	7.549	8.024	8.500	8.967	8.967	8.967	8.970	8.970	8.970
COTAS DO PAVIMENTO ACABADO	6.953	7.000	7.573	8.050	8.500	8.974	8.973	8.974	8.973	8.970	8.969

LEGENDA SIMBOLOGIA

	EIXO PROJETADO		PAVIMENTO ACABADO - PERFIL
	INDICAÇÃO DE CURVA HORIZONTAL		TERRENO NATURAL - PERFIL
	COTAS		
	COTAS DE NÍVEL		

LEGENDA HATCHES

	DESCRIÇÃO		DESCRIÇÃO		DESCRIÇÃO
--	-----------	--	-----------	--	-----------

- NOTAS
- TODAS AS DIMENSÕES ESTÃO EM METRO, EXCETO ONDE INDICADO DE OUTRA FORMA;
 - ESTACAS A CADA 20m;
 - SISTEMA DE COORDENADAS UTM
 - DATUM HORIZONTAL: SIRGAS 2000
 - DATUM VERTICAL: MBTUBA (BGE)

REVISÕES		DATA	EMITENTE	VERIFICAÇÃO	APROVAÇÃO	CÓDIGO	OBJETO
R0	EMISSÃO INICIAL	05/11/2023					PROJETO BÁSICO DE GEOMETRIA
Nº	DISCRIMINAÇÃO						DOCUMENTOS DE REFERÊNCIA

ELAB.	Jorge Luis Teixeira	NOV/23
DES.	Julia Bahana	
VERIF.	Marcelo Pinath Schneider	
RESP.TEC.	Fabio Gianni	



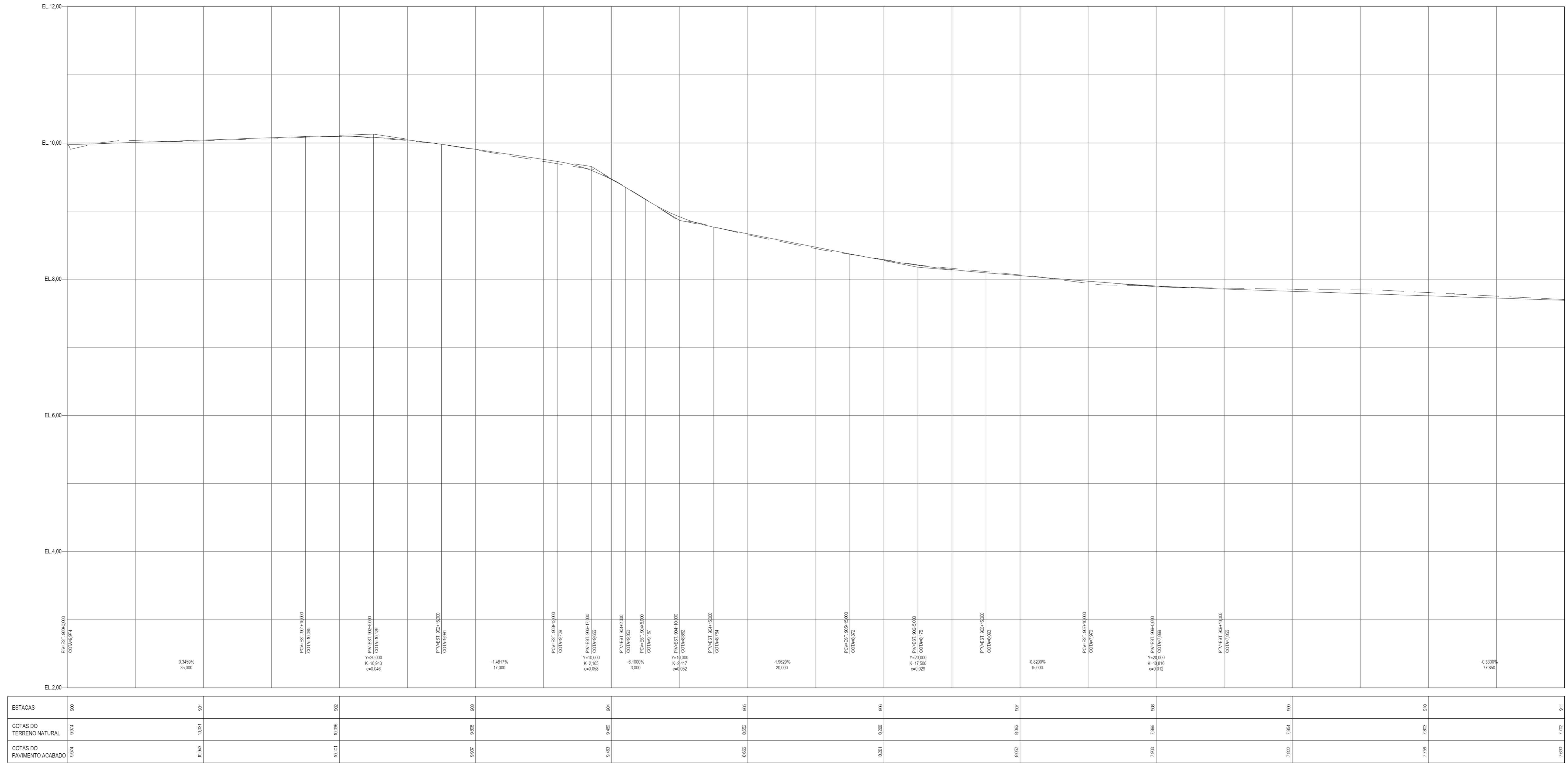
NITERÓI Empresa Municipal de Serviços Urbanísticos
 O FUTURO É AGORA! Saneamento - EMUSA

PREFEITURA MUNICIPAL DE NITERÓI

DISCIPLINA: PROJETO BÁSICO DE GEOMETRIA
 DESCRIÇÃO: Perfil 14/17
 OBJETO: Elaboração do Projeto Básico de Reurbanização das ruas Conceição, Doutor Celestino, Av. Armar Peixoto, Praça da República e ruas transversais

ESCALA: 1:250
 CÓDIGO: 337-00-3GE-DE-315_R0
 PRANCHA: 315
 REVISÃO: R0

PERFIL LONGITUDINAL RAMO 900 (RUA EUZÉBIO DE QUEIRÓS)
 ESC.: H= 1/250
 V= 1/25

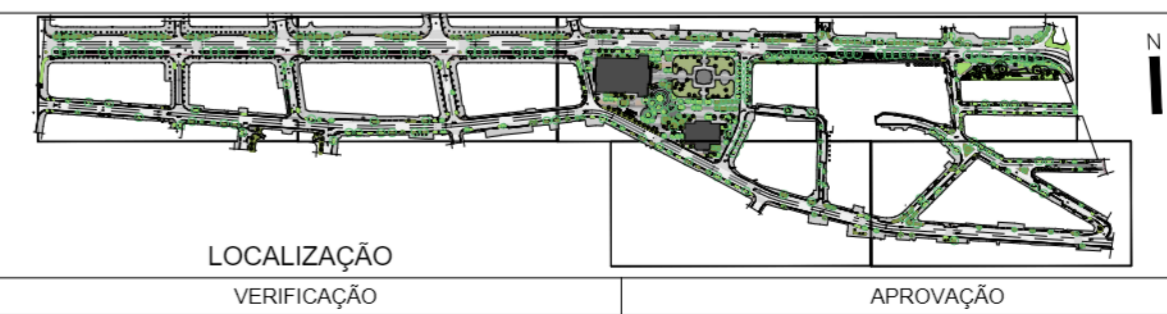


LEGENDA SIMBOLOGIA	
	EIXO PROJETADO
	PAVIMENTO ACABADO - PERFIL
	INDICAÇÃO DE CURVA HORIZONTAL
	COTAS
	COTAS DE NÍVEL
LEGENDA HATCHES	
	DESCRIÇÃO
	DESCRIÇÃO
	DESCRIÇÃO

- NOTAS
- TODAS AS DIMENSÕES ESTÃO EM METRO, EXCETO ONDE INDICADO DE OUTRA FORMA;
 - ESTACAS A CADA 20m;
 - SISTEMA DE COORDENADAS UTM
 - DATUM HORIZONTAL: SIRGAS 2000
 - DATUM VERTICAL: MBTUBA (80C)

R0	EMISSÃO INICIAL	DISCRIMINAÇÃO	DATA	EMITENTE	VERIFICAÇÃO	APROVAÇÃO	CÓDIGO
			05/11/2023				
REVISÕES							
DOCUMENTOS DE REFERÊNCIA							

ELAB.	Jorge Luis Teixeira	NOV/23
DES.	Julia Bahana	
VERIF.	Marcelo Pinath Schneider	
RESP.TEC.	Fabio Gianni	



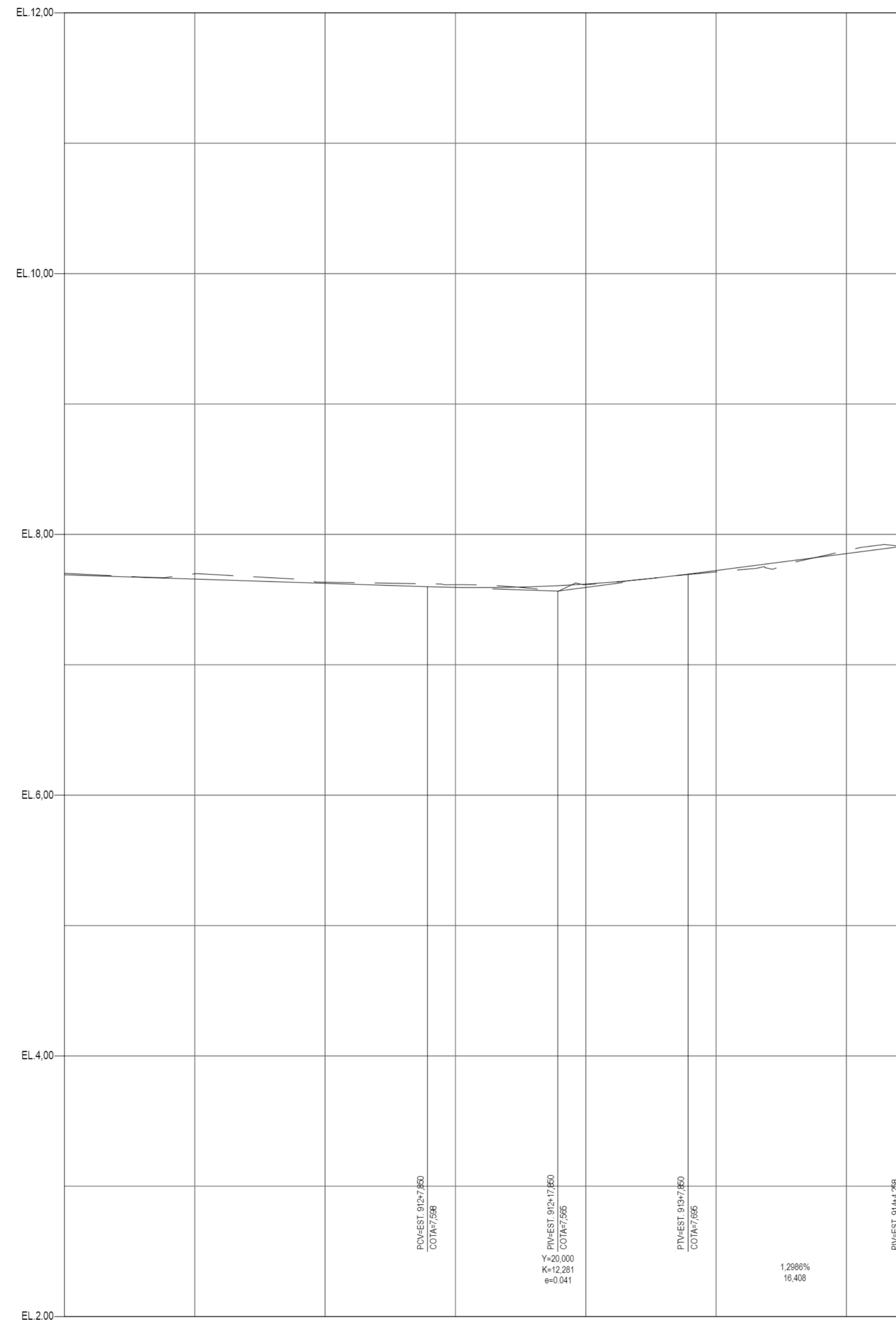
NITERÓI Prefeitura Municipal de Niterói, Urbanização e Saneamento - EMUSA

PREFEITURA MUNICIPAL DE NITERÓI

DISCIPLINA: PROJETO BÁSICO DE GEOMETRIA
 DESCRIÇÃO: Perfil 15/17
 OBJETO: Elaboração do Projeto Básico de Reurbanização das ruas Conceição, Doutor Celestino, Av. Amarel Peixoto, Praça da República e ruas transversais

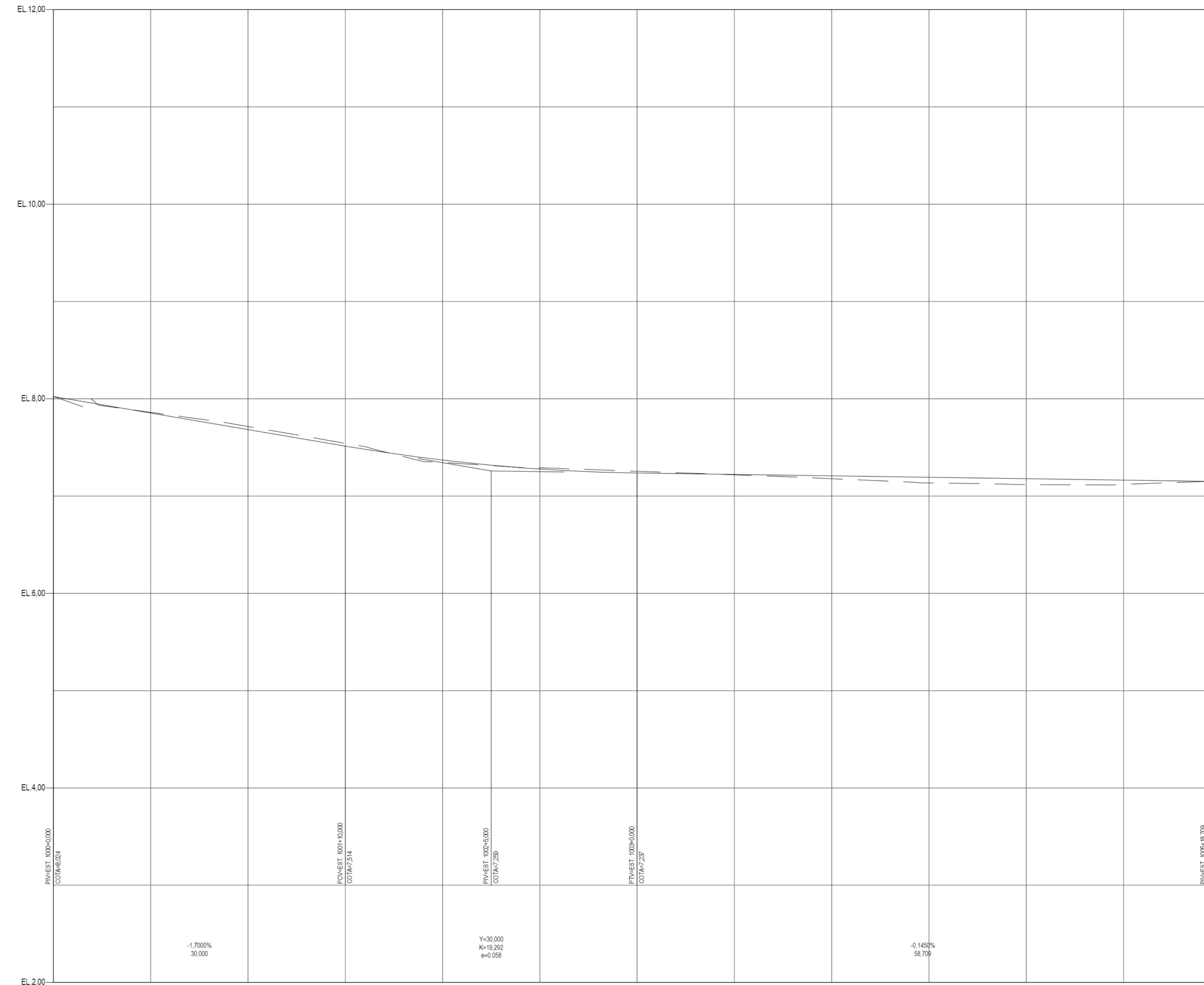
ESCALA: 1:250
 CÓDIGO: 337-00-3GE-DE-316_R0
 PRANCHA: 316
 REVISÃO: R0

PERFIL LONGITUDINAL RAMO 900 (RUA EUZÉBIO DE QUEIRÓS) - CONTINUAÇÃO
 ESC.: H= 1/250
 V= 1/25



ESTACAS	911	912	913	914	914+298
COTAS DO TERRENO NATURAL	7.702	7.653	7.615	7.606	7.590
COTAS DO PAVIMENTO ACABADO	7.690	7.624	7.598	7.590	7.590

PERFIL LONGITUDINAL RAMO 1000 (RUA CAPITÃO JORGE SOARES)
 ESC.: H= 1/250
 V= 1/25



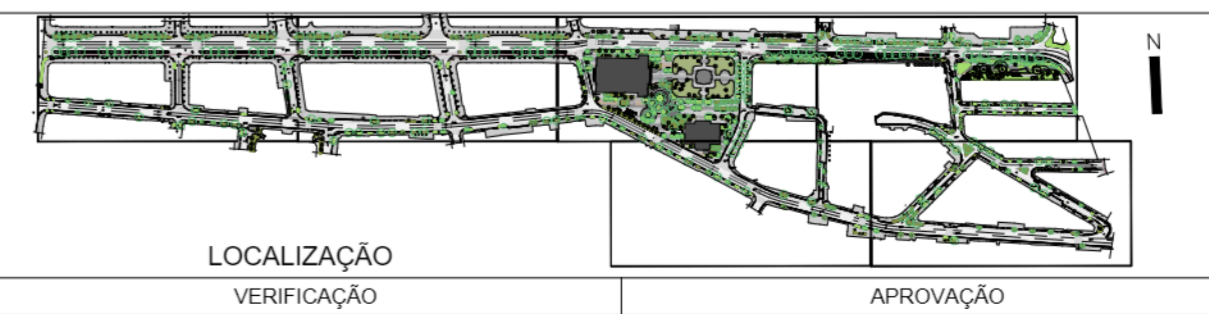
ESTACAS	1000	1001	1002	1003	1004	1005	1005+070
COTAS DO TERRENO NATURAL	8.024	7.715	7.246	7.256	7.118	7.118	7.102
COTAS DO PAVIMENTO ACABADO	8.024	7.694	7.290	7.237	7.208	7.179	7.152

LEGENDA SIMBOLOGIA	
	EIXO PROJETADO
	PAVIMENTO ACABADO - PERFIL
	INDICAÇÃO DE CURVA HORIZONTAL
	COTAS
	COTAS DE NÍVEL
LEGENDA HATCHES	
	DESCRIÇÃO
	DESCRIÇÃO
	DESCRIÇÃO

NOTAS
 1. TODAS AS DIMENSÕES ESTÃO EM METRO, EXCETO ONDE INDICADO DE OUTRA FORMA;
 2. ESTACAS A CADA 20m;
 3. SISTEMA DE COORDENADAS UTM
 4. DATUM HORIZONTAL: SIRGAS 2000
 5. DATUM VERTICAL: MBTUBA (BGE)

R0	EMISSÃO INICIAL	DATA	EMITENTE	VERIFICAÇÃO	APROVAÇÃO	CÓDIGO	OBJETO
Nº	DISCRIMINAÇÃO	05/11/2023					PROJETO BÁSICO DE GEOMETRIA
REVISÕES							
DOCUMENTOS DE REFERÊNCIA							

ELAB.	Jorge Luis Teixeira	NOV/23
DES.	Julia Bahana	
VERIF.	Marcelo Pinath Schneider	
RESP.TEC.	Fabio Gianni	

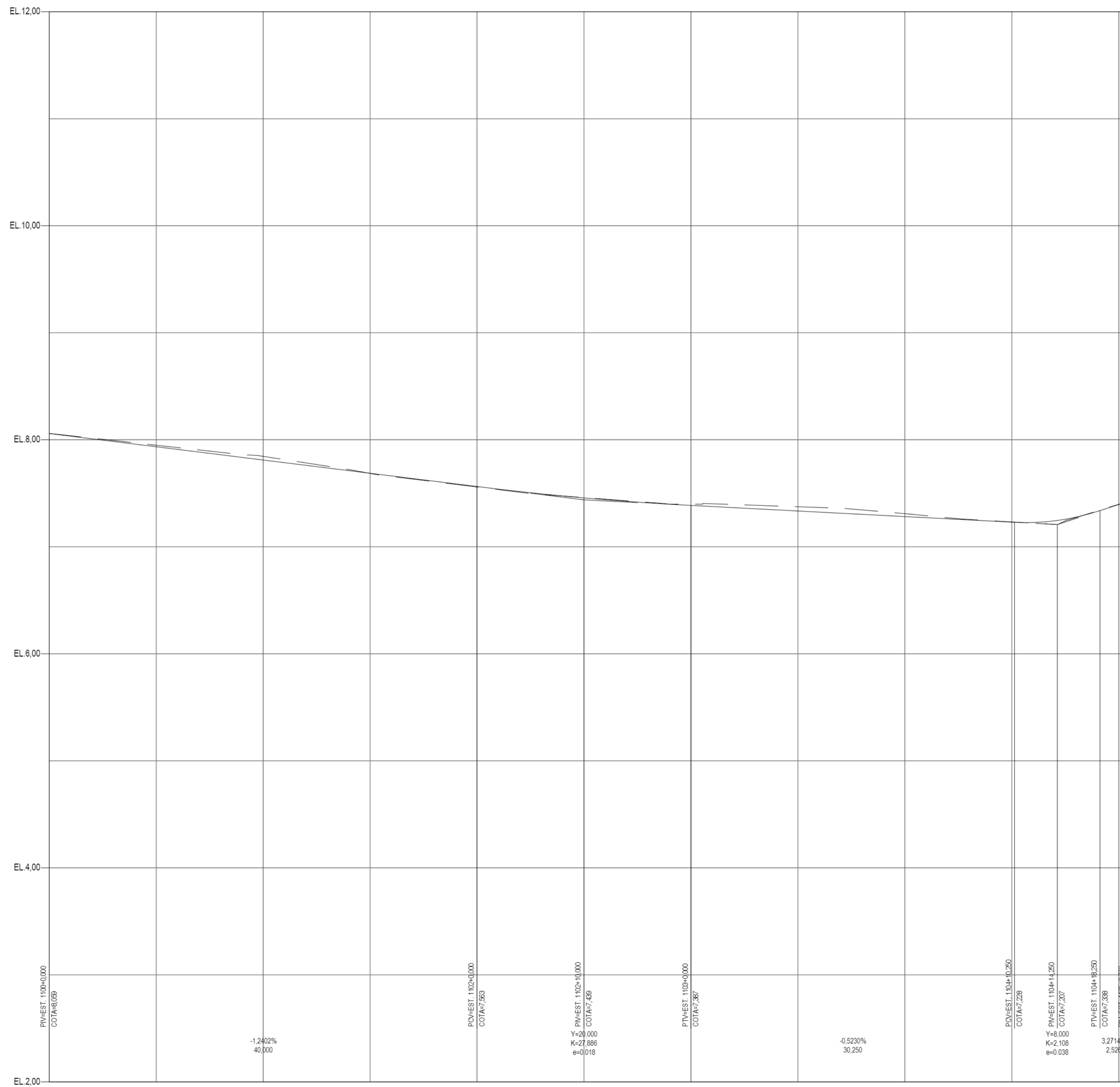


NITERÓI Prefeitura Municipal de Niterói

DISCIPLINA: PROJETO BÁSICO DE GEOMETRIA
 DESCRIÇÃO: Perfil 16/17
 OBJETO: Elaboração do Projeto Básico de Reurbanização das ruas Conceição, Doutor Celestino, Av. Amal Peixoto, Praça da República e ruas transversais

ESCALA: 1:250
 CÓDIGO: 337-00-3GE-DE-317_R0
 PRANCHA: 317
 REVISÃO: R0

PERFIL LONGITUDINAL RAMO 1100 (RUA DOUTOR DJALMA DUTRA)
 ESC.: H= 1/250
 V= 1/25



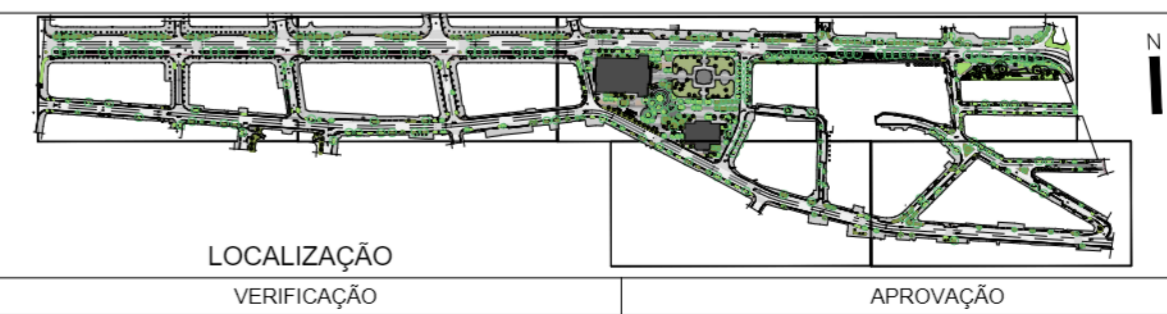
ESTACAS	100	101	102	103	104	1105
COTAS DO TERRENO NATURAL	8,000	7,845	7,599	7,399	7,290	7,561
COTAS DO PAVIMENTO ACABADO	8,000	7,811	7,590	7,397	7,290	7,561

LEGENDA SIMBOLOGIA		
	EIXO PROJETADO	
	PAVIMENTO ACABADO - PERFIL	
	INDICAÇÃO DE CURVA HORIZONTAL	
	TERRENO NATURAL - PERFIL	
	COTAS	
	COTAS DE NÍVEL	
LEGENDA HATCHES		
	DESCRIÇÃO	
	DESCRIÇÃO	
	DESCRIÇÃO	

- NOTAS
- TODAS AS DIMENSÕES ESTÃO EM METRO, EXCETO ONDE INDICADO DE OUTRA FORMA;
 - ESTACAS A CADA 20m;
 - SISTEMA DE COORDENADAS UTM
 - DATUM HORIZONTAL: SIRGAS 2000
 - DATUM VERTICAL: MBTUBA (BGE)

REVISÕES		DOCUMENTOS DE REFERÊNCIA				
R0	EMISSÃO INICIAL	DATA	EMITENTE	VERIFICAÇÃO	APROVAÇÃO	CÓDIGO
Nº	DISCRIMINAÇÃO					

ELAB.	Jorge Luis Teixeira	NOV/23
DES.	Julia Bahana	
VERIF.	Marcelo Pinath Schneider	
RESP.TEC.	Fabio Gianni	

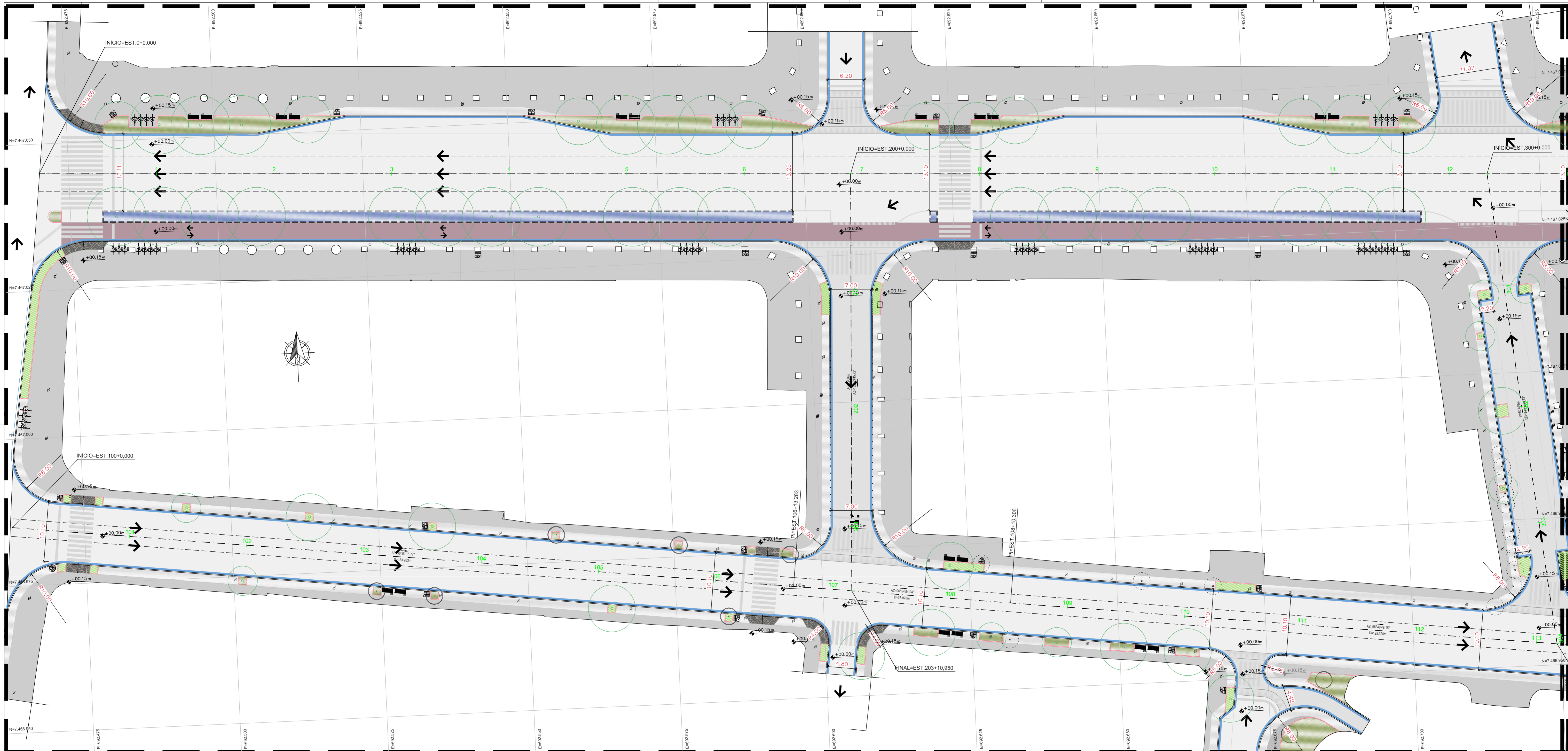


NITERÓI Empresa Municipal de Serviços Urbanísticos e Saneamento - EMUSA

PREFEITURA MUNICIPAL DE NITERÓI

DISCIPLINA: PROJETO BÁSICO DE GEOMETRIA
 DESCRIÇÃO: Perfil 17/17
 OBJETO: Elaboração do Projeto Básico de Reurbanização das ruas Conceição, Doutor Celestino, Av. Amoral Peixoto, Praça da República e ruas transversais

ESCALA: 1:250
 CÓDIGO: 337-00-3GE-DE-318_R0
 PRANCHA: 318
 REVISÃO: R0



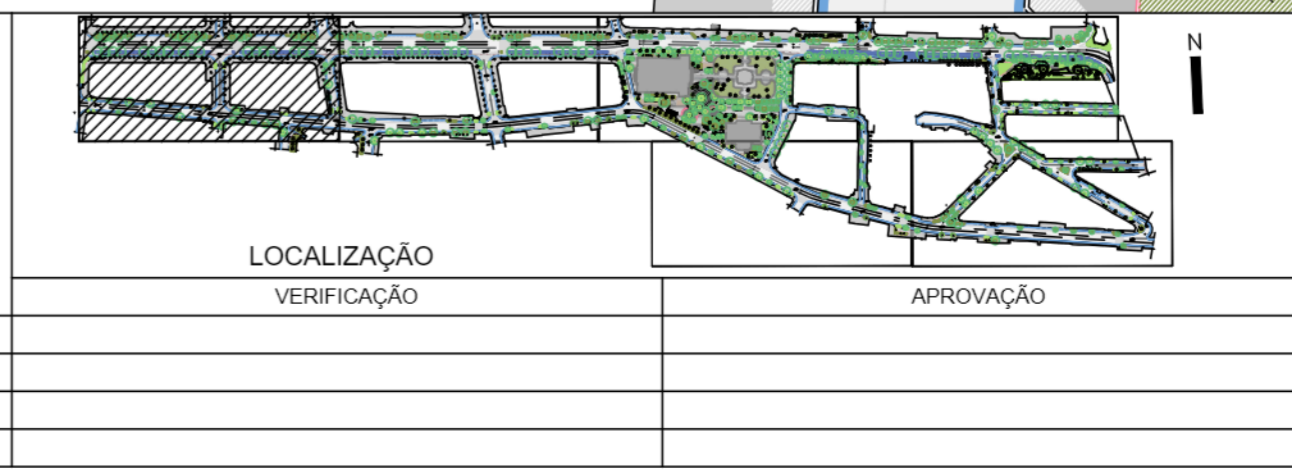
LEGENDA SIMBOLOGIA	
	EIXO PROJETADO
	INDICAÇÃO DE CURVA HORIZONTAL
	COTAS
	COTAS DE NÍVEL
LEGENDA HATCHES	
	PAVIMENTO ACABADO - PERFIL
	TERRENO NATURAL - PERFIL
	DESCRIÇÃO

NOTAS

- TODAS AS DIMENSÕES ESTÃO EM METRO, EXCETO ONDE INDICADO DE OUTRA FORMA;
- ESTACAS A CADA 20m;
- SISTEMA DE COORDENADAS UTM
- DATUM HORIZONTAL: SIRGAS 2000
- DATUM VERTICAL: MBTUBA (BGE)

RO	EMISSÃO INICIAL	DISCRIMINAÇÃO	DATA	EMITENTE	VERIFICAÇÃO	APROVAÇÃO	CÓDIGO	OBJETO
			05/11/2023					PROJETO BÁSICO DE GEOMETRIA
DOCUMENTOS DE REFERÊNCIA								

ELAB.	Jorge Luis Teixeira	NOV/23
DES.	Julia Bahana	
VERIF.	Marcelo Pinath Schneider	
RESP.TEC.	Fabio Gianni	



NITERÓI Prefeitura Municipal de Niterói, Universidade - EMUSA

PREFEITURA MUNICIPAL DE NITERÓI

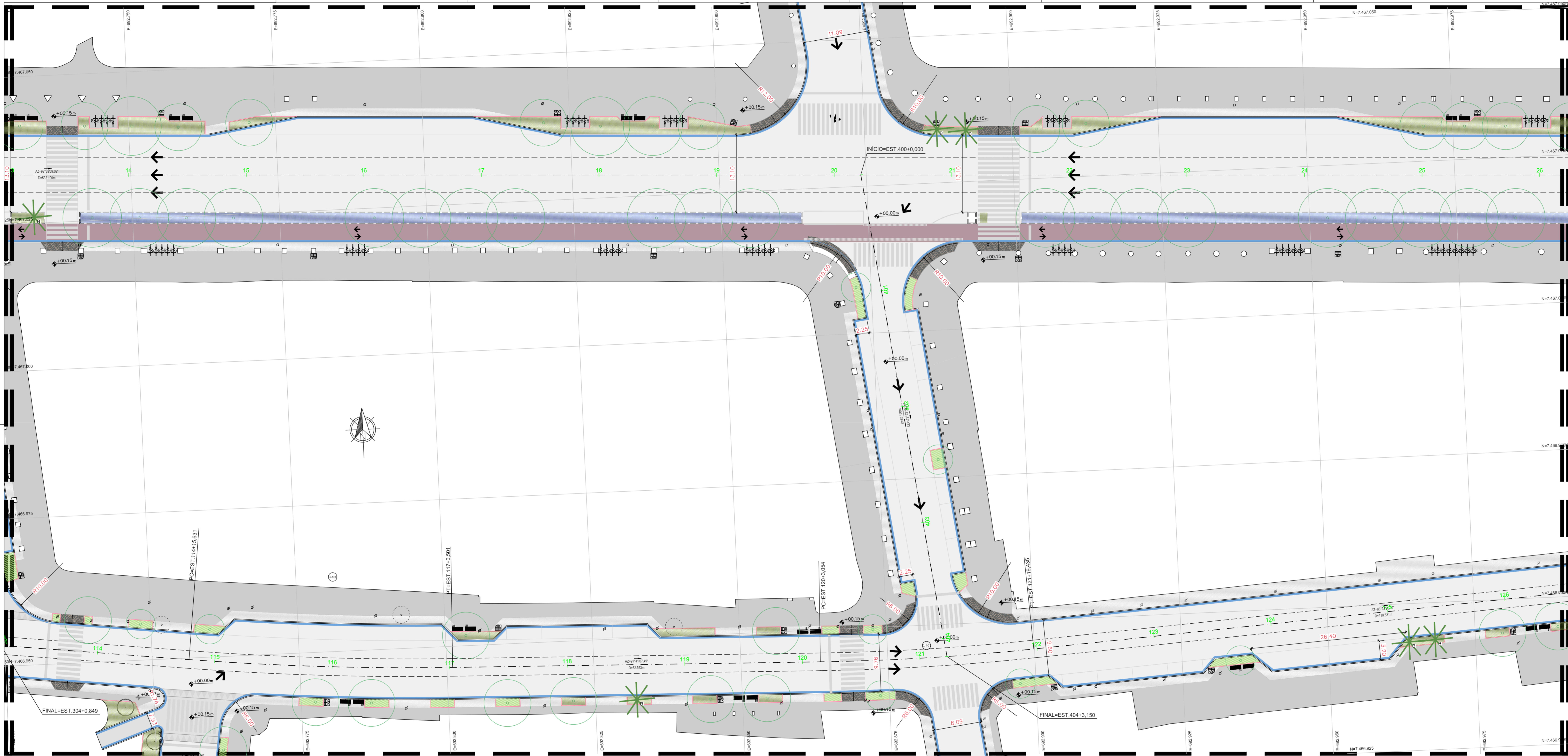
DISCIPLINA: PROJETO BÁSICO DE GEOMETRIA
 DESCRIÇÃO: Projeto Geométrico Trecho 01
 OBJETO: Elaboração do Projeto Básico de Reurbanização das ruas Conceição, Doutor Celestino, Av. Amarel Peixoto, Praça da República e ruas transversais

ESCALA: 1:250

CÓDIGO: 337-00-3GE-DE-001_R0

PRANCHA: 01

REVISÃO: R0



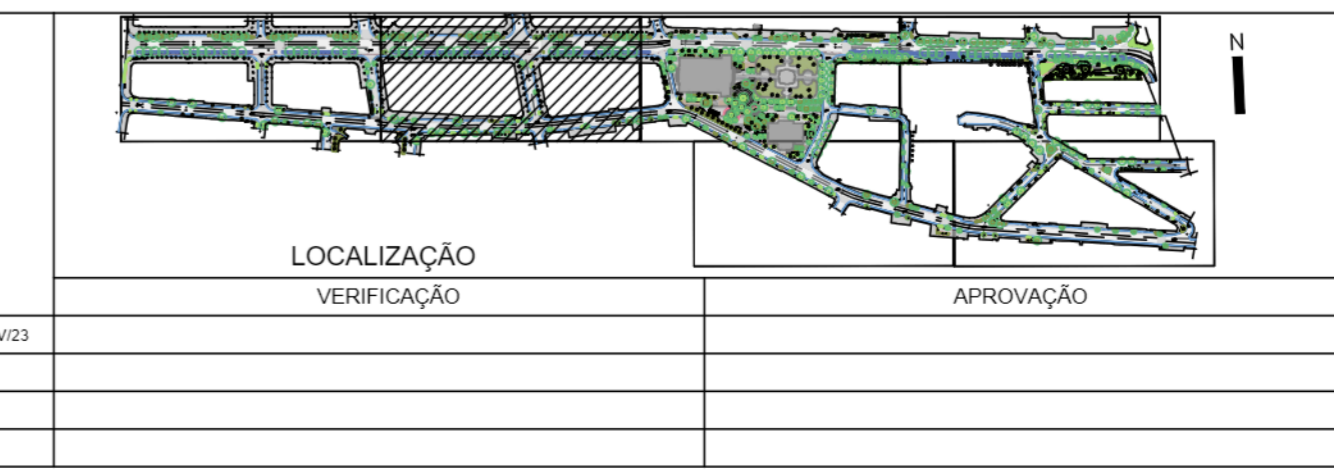
LEGENDA SIMBOLOGIA	
	EXIXO PROJETADO
	INDICAÇÃO DE CURVA HORIZONTAL
	COTAS
	COTAS DE NÍVEL
LEGENDA HATCHES	
	PAVIMENTO ACABADO - PERFIL
	TERRENO NATURAL - PERFIL
	DESCRIÇÃO

NOTAS

- TODAS AS DIMENSÕES ESTÃO EM METRO, EXCETO ONDE INDICADO DE OUTRA FORMA;
- ESTACAS A CADA 20m;
- SISTEMA DE COORDENADAS UTM
 - DATUM HORIZONTAL: SIRGAS 2000
 - DATUM VERTICAL: MBTUBA (BGE)

REVISÕES		DOCUMENTOS DE REFERÊNCIA	
Nº	DISCRIMINAÇÃO	DATA	EMITENTE
RO	EMISSÃO INICIAL	05/11/2023	
Nº			

ELAB.	Jorge Luis Teixeira	NOV/23
DES.	Júlia Bahiana	
VERIF.	Marcelo Pinath Schneider	
RESP.TEC.	Fabio Gianni	



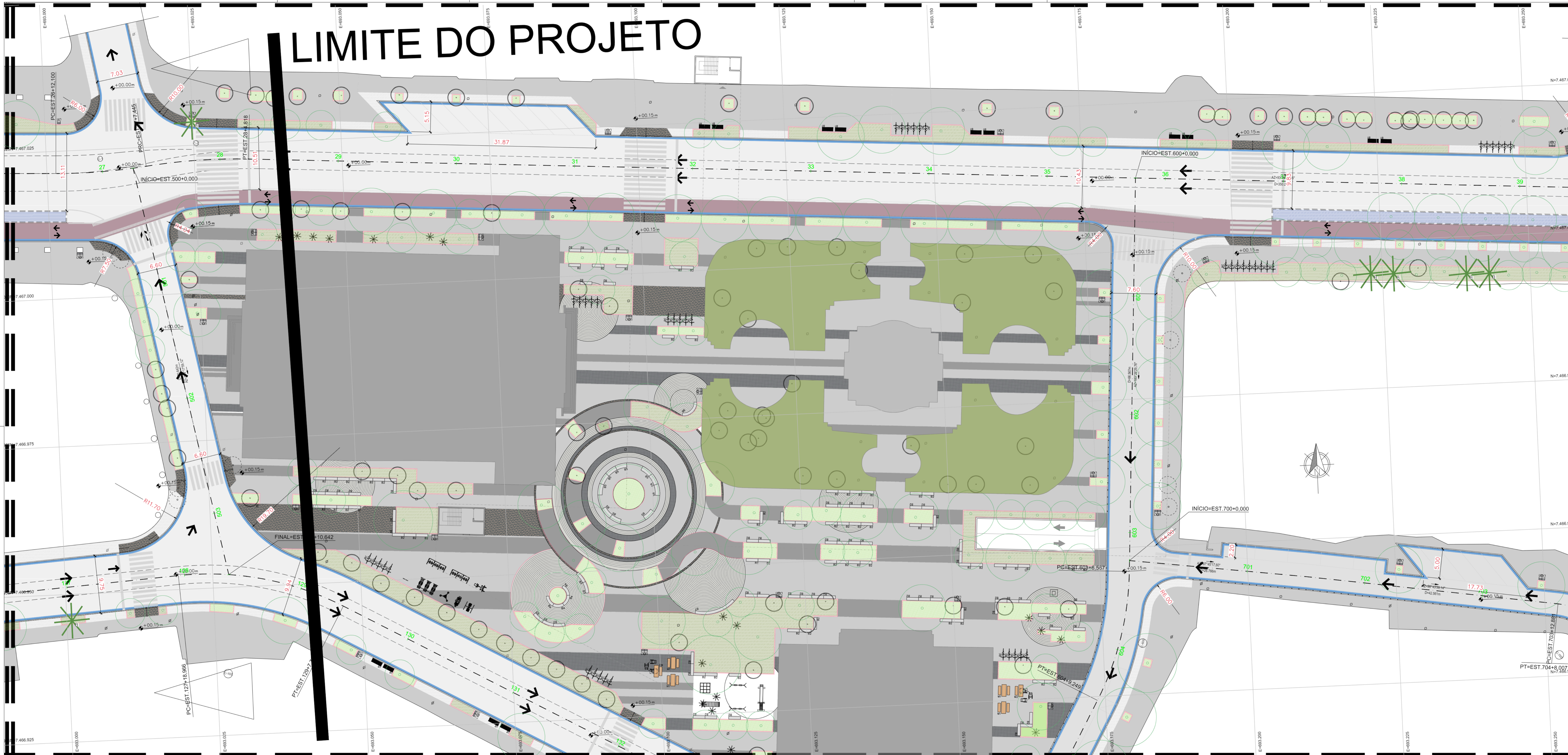
NITERÓI Prefeitura Municipal de Niterói, Urbanização e O Futuro é Agora! Saneamento - EMUSA

PREFEITURA MUNICIPAL DE NITERÓI

DISCIPLINA: PROJETO BÁSICO DE GEOMETRIA
 DESCRIÇÃO: Projeto Geométrico Trecho 02
 OBJETO: Elaboração do Projeto Básico de Reurbanização das ruas Conceição, Doutor Celestino, Av. Amaral Peixoto, Praça da República e ruas transversais

ESCALA: 1:250
 CÓDIGO: 337-00-3GE-DE-002_RO
 PRANCHA: 02
 REVISÃO: R0

LIMITE DO PROJETO



NOTAS

- TODAS AS DIMENSÕES ESTÃO EM METRO, EXCETO ONDE INDICADO DE OUTRA FORMA;
- ESTACAS A CADA 20m;
- SISTEMA DE COORDENADAS UTM
- DATUM HORIZONTAL: SIRGAS 2000
- DATUM VERTICAL: AMÉRICA (IGCE)

RO	EMISSÃO INICIAL	DISCRIMINAÇÃO	DATA	EMITENTE	VERIFICAÇÃO	APROVAÇÃO	CÓDIGO	PROJETO BÁSICO DE GEOMETRIA	OBJETO
			05/11/2023					PROJETO BÁSICO DE GEOMETRIA	OBJETO
REVISÕES									
DOCUMENTOS DE REFERÊNCIA									

ELAB: Jorge Luis Teixeira
DES: Julia Bahana
VERIF: Marcelo Pinath Schneider
RESP.TEC: Fabio Gianni

NOV/23

LOCALIZAÇÃO

VERIFICAÇÃO

APROVAÇÃO

PREFEITURA MUNICIPAL DE NITERÓI

DISCIPLINA: PROJETO BÁSICO DE GEOMETRIA

DESCRIÇÃO: Projeto Geométrico Trecho 03

OBJETO: Elaboração do Projeto Básico de Reurbanização das ruas Conceição, Doutor Celestino, Av. Amaral Peixoto, Praça da República e ruas transversais

ESCALA: 1:250

CÓDIGO: 337-00-3GE-DE-003_R0

PRANCHA: 03

REVISÃO: R0

QUADRO DE CURVAS – RAMO 0 (AV. ERNANI DO AMARAL PEIXOTO)								
CURVA Nº	RAIO	TG	AC	D/DC	PONTOS NOTÁVEIS	ESTACAS	COORDENADAS ESTE (X)	COORDENADAS NORTE (Y)
-	-	-	-	-	INÍCIO	0+0,000	692.469,9394	7.467.044,9537
C-1	95,000	7,689	9°15'17"	15,345	PC PI PT	26+12,100 - 27+7,445	693.001,5113 693.009,1928 693.016,8293	7.467.021,2567 7.467.020,9143 7.467.021,8116
C-2	95,000	8,711	10°28'41"	17,373	PC PI PT	27+7,445 - 28+4,818	693.016,8293 693.025,4807 693.034,1727	7.467.021,8116 7.467.022,8282 7.467.022,2546
C-3	200,000	4,570	2°37'04"	9,138	PC PI PT	45+15,057 - 46+4,195	693.383,6514 693.388,2112 693.392,7799	7.466.999,1897 7.466.998,8888 7.466.998,7964
C-4	200,000	4,569	2°37'03"	9,137	PC PI PT	46+4,195 - 46+13,332	693.392,7799 693.397,3483 693.401,9078	7.466.998,7964 7.466.998,7040 7.466.998,4031
C-5	50,000	12,674	28°26'51"	24,825	PC PI PT	50+19,807 - 52+4,632	693.488,1953 693.500,8418 693.511,5637	7.466.992,7083 7.466.991,8737 7.466.985,1156
-	-	-	-	-	FINAL	52+8,173	693.514,5593	7.466.983,2275

QUADRO DE CURVAS – RAMO 100 (RUA DA CONCEIÇÃO)								
CURVA Nº	RAIO	TG	AC	D/DC	PONTOS NOTÁVEIS	ESTACAS	COORDENADAS ESTE (X)	COORDENADAS NORTE (Y)
-	-	-	-	-	INÍCIO	100+0,000	692.462,7305	7.466.985,0197
C-100	499,700	22,450	5°08'42"	44,871	PC PI PT	114+15,631 - 117+0,501	692.756,2496 692.778,5407 692.800,9815	7.466.949,7498 7.466.947,0798 7.466.946,4195
C-101	404,500	18,203	5°09'11"	36,381	PC PI PT	120+3,054 - 121+19,435	692.863,5072 692.881,7019 692.899,8711	7.466.944,5797 7.466.944,0443 7.466.945,1454
C-102	50,000	14,806	32°59'26"	28,790	PC PI PT	127+18,966 - 129+7,756	693.019,1835 693.033,9626 693.046,8463	7.466.952,3754 7.466.953,2710 7.466.945,9750
C-103	104,800	11,179	12°10'39"	22,274	PC PI PT	137+15,933 - 138+18,207	693.193,1877 693.202,9153 693.213,5861	7.466.863,1024 7.466.857,5937 7.466.854,2609
C-104	154,500	14,915	11°01'42"	29,738	PC PI PT	143+15,596 - 145+5,334	693.306,5460 693.320,7955 693.335,6248	7.466.825,2267 7.466.820,8201 7.466.819,2208
-	-	-	-	-	FINAL	156+1,180	693.550,2258	7.466.796,0718

QUADRO DE CURVAS – RAMO 200 (RUA VISCONDE DO URUGUAI)								
CURVA Nº	RAIO	TG	AC	D/DC	PONTOS NOTÁVEIS	ESTACAS	COORDENADAS ESTE (X)	COORDENADAS NORTE (Y)
-	-	-	-	-	INÍCIO	200+0,000	692.607,8882	7.467.038,8041
-	-	-	-	-	FINAL	203+10,950	692.604,9220	7.466.967,9162

QUADRO DE CURVAS – RAMO 300 (RUA MAESTRO FELÍCIO TOLEDO)								
CURVA Nº	RAIO	TG	AC	D/DC	PONTOS NOTÁVEIS	ESTACAS	COORDENADAS ESTE (X)	COORDENADAS NORTE (Y)
-	-	-	-	-	INÍCIO	300+0,000	692.716,0255	7.467.033,9834
-	-	-	-	-	FINAL	304+0,849	692.724,3787	7.466.953,5673

QUADRO DE CURVAS – RAMO 400 (RUA LUIZ LEOPOLDO F PINHEIRO)								
CURVA Nº	RAIO	TG	AC	D/DC	PONTOS NOTÁVEIS	ESTACAS	COORDENADAS ESTE (X)	COORDENADAS NORTE (Y)
-	-	-	-	-	INÍCIO	400+0,000	692.874,0602	7.467.026,9383
-	-	-	-	-	FINAL	404+3,150	692.885,0660	7.466.944,5201

QUADRO DE CURVAS – RAMO 500 (RUA VISCONDE DE SEPETIBA)								
CURVA Nº	RAIO	TG	AC	D/DC	PONTOS NOTÁVEIS	ESTACAS	COORDENADAS ESTE (X)	COORDENADAS NORTE (Y)
-	-	-	-	-	INÍCIO	500+0,000	693.014,5982	7.467.021,5761
-	-	-	-	-	FINAL	503+10,642	693.027,7143	7.466.952,1628

QUADRO DE CURVAS – RAMO 600 (RUA PROFESSOR MANUEL DE ABREU)								
CURVA Nº	RAIO	TG	AC	D/DC	PONTOS NOTÁVEIS	ESTACAS	COORDENADAS ESTE (X)	COORDENADAS NORTE (Y)
-	-	-	-	-	INÍCIO	600+0,000	693.183,9759	7.467.012,3679
C-600	50,000	11,539	25°59'29"	22,682	PC PI PT	603+6,567 - 604+9,249	693.179,9798 693.179,2871 693.173,6166	7.466.945,9208 7.466.934,4022 7.466.924,3521
-	-	-	-	-	FINAL	606+12,902	693.152,1653	7.466.886,3333

QUADRO DE CURVAS – RAMO 700 (RUA LA SALLE)								
CURVA Nº	RAIO	TG	AC	D/DC	PONTOS NOTÁVEIS	ESTACAS	COORDENADAS ESTE (X)	COORDENADAS NORTE (Y)
-	-	-	-	-	INÍCIO	700+0,000	693.180,0896	7.466.947,7455
C-700	10,125	9,376	85°35'53"	15,126	PC PI PT	703+12,881 - 704+8,007	693.252,2003 693.261,4673 693.260,7602	7.466.937,1963 7.466.935,7737 7.466.926,4248
-	-	-	-	-	FINAL	708+13,142	693.254,3391	7.466.841,5325

QUADRO DE CURVAS – RAMO 800 (RUA MARQUES DE OLINDA)								
CURVA Nº	RAIO	TG	AC	D/DC	PONTOS NOTÁVEIS	ESTACAS	COORDENADAS ESTE (X)	COORDENADAS NORTE (Y)
-	-	-	-	-	INÍCIO	800+0,000	693.395,4152	7.466.998,7257
C-800	100,000	4,159	4°45'45"	8,312	PC PI PT	804+1,007 - 804+9,319	693.399,4530 693.399,6602 693.400,2116	7.466.917,8192 7.466.913,6658 7.466.909,5441
C-801	16,000	8,478	55°50'17"	15,593	PC PI PT	805+6,321 - 806+1,914	693.402,4659 693.403,5901 693.397,2679	7.466.892,6929 7.466.884,2893 7.466.878,6403
-	-	-	-	-	FINAL	810+10,311	693.331,3511	7.466.819,7421

QUADRO DE CURVAS – RAMO 900 (RUA EUZÉBIO DE QUEIRÓS)								
CURVA Nº	RAIO	TG	AC	D/DC	PONTOS NOTÁVEIS	ESTACAS	COORDENADAS ESTE (X)	COORDENADAS NORTE (Y)
-	-	-	-	-	INÍCIO	900+0,000	693.314,7034	7.466.930,0410
C-900	70,000	20,815	33°07'16"	40,465	PC PI PT	901+10,468 - 903+10,933	693.345,1046 693.365,8743 693.382,5158	7.466.928,0224 7.466.926,6433 7.466.914,1395
C-901	50,000	8,438	19°09'26"	16,718	PC PI PT	903+10,933 - 904+7,651	693.382,5158 693.389,2615 693.397,2970	7.466.914,1395 7.466.909,0710 7.466.906,4968
C-902	50,000	6,572	14°58'35"	13,069	PC PI PT	904+7,651 - 905+0,721	693.397,2970 693.403,5559 693.409,0841	7.466.906,4968 7.466.904,4918 7.466.900,9375
C-903	32,000	5,236	18°35'07"	10,380	PC PI PT	912+8,967 - 912+19,347	693.533,7804 693.538,1845 693.541,4565	7.466.820,7637 7.466.817,9320 7.466.813,8444
C-904	7,000	9,388	106°34'44"	13,021	PC PI PT	912+19,347 - 913+12,368	693.541,4565 693.547,3230 693.538,6249	7.466.813,8444 7.466.806,5155 7.466.802,9841
-	-	-	-	-	FINAL	914+4,258	693.527,6084	7.466.798,5115

QUADRO DE CURVAS – RAMO 1000 (RUA CAPITÃO JORGE SOARES)								
CURVA Nº	RAIO	TG	AC	D/DC	PONTOS NOTÁVEIS	ESTACAS	COORDENADAS ESTE (X)	COORDENADAS NORTE (Y)
-	-	-	-	-	INÍCIO	1000+0,000	693.398,3816	7.466.939,2997
-	-	-	-	-	FINAL	1005+18,709	693.516,8634	7.466.931,9665

QUADRO DE CURVAS – RAMO 1100 (RUA DOUTOR DJALMA DUTRA)								
CURVA Nº	RAIO	TG	AC	D/DC	PONTOS NOTÁVEIS	ESTACAS	COORDENADAS ESTE (X)	COORDENADAS NORTE (Y)
-	-	-	-	-	INÍCIO	1100+0,000	693.442,7144	7.466.879,3148
C-1100	300,000	6,114	2°20'07"	12,227	PC PI PT	1103+12,611 - 1104+4,838	693.515,2182 693.521,3235 693.527,4372	7.466.875,3760 7.466.875,0443 7.466.874,9617
-	-	-	-	-	FINAL	1105+0,776	693.543,3741	7.466.874,7463

LEGENDA SIMBOLOGIA		
	EIXO PROJETADO	
	PAVIMENTO ACABADO – PERFIL	
	INDICAÇÃO DE CURVA HORIZONTAL	
	COTAS	
	COTAS DE NÍVEL	
LEGENDA HATCHES		
	DESCRIÇÃO	
	DESCRIÇÃO	
	DESCRIÇÃO	

- NOTAS
- TODAS AS DIMENSÕES ESTÃO EM METRO, EXCETO ONDE INDICADO DE OUTRA FORMA;
 - ESTACAS A CADA 20m;
 - SISTEMA DE COORDENADAS UTM
 - DATUM HORIZONTAL: SIRGAS 2000
 - DATUM VERTICAL: AMÉRICA (IGES)

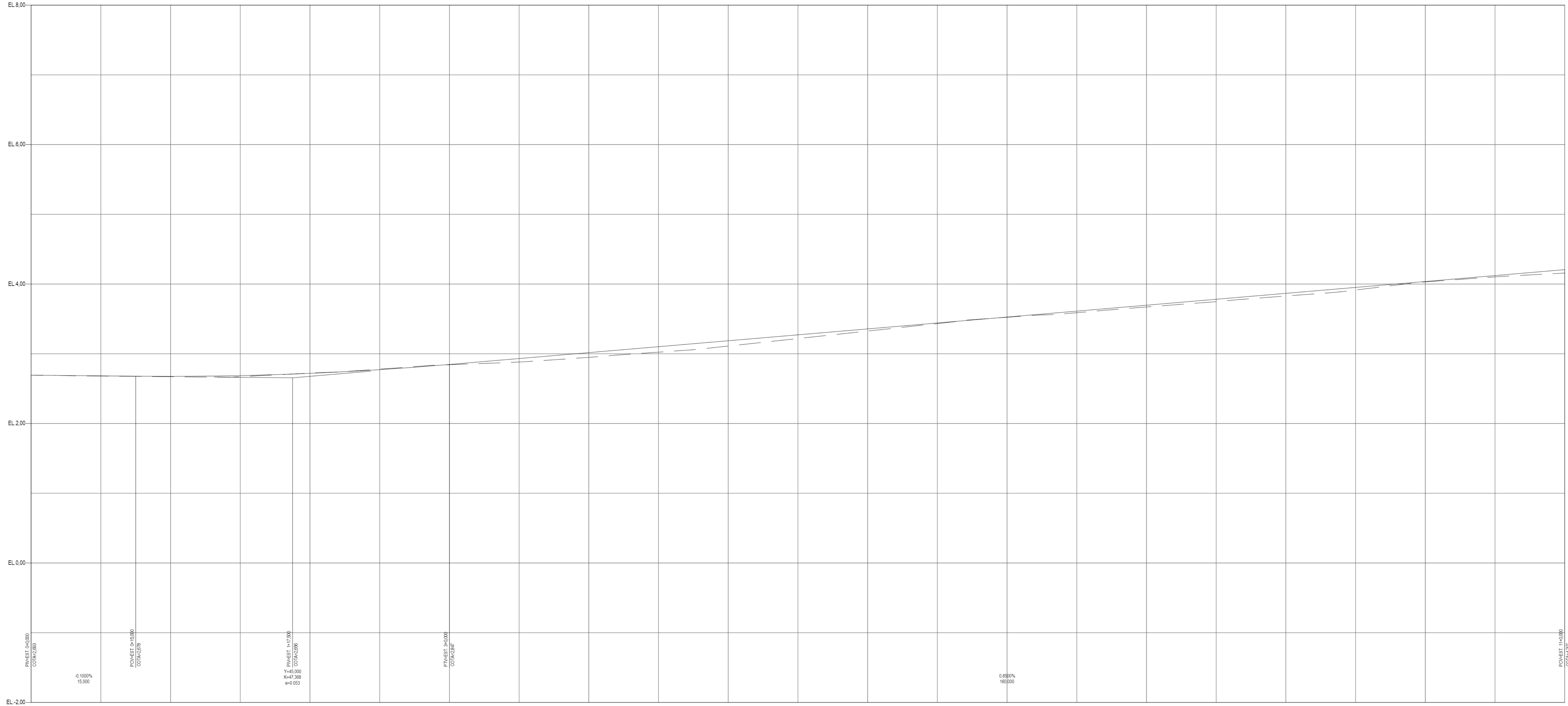
RO	EMISSÃO INICIAL	DATA	EMITENTE	VERIFICAÇÃO	APROVAÇÃO	CÓDIGO	OBJETO
R0		05/11/2023					PROJETO BÁSICO DE GEOMETRIA
Nº	DISCRIMINAÇÃO	DATA	EMITENTE	VERIFICAÇÃO	APROVAÇÃO	CÓDIGO	OBJETO
							DOCUMENTOS DE REFERÊNCIA

ELAB.	Jorge Luis Teixeira	NOV/23
DES.	Júlia Bahana	
VERIF.	Marcelo Pinath Schneider	
RESP.TEC.	Fabio Gianni	



NITERÓI Prefeitura Municipal de Niterói, Urbanizada e O Futuro é Agora!		PREFEITURA MUNICIPAL DE NITERÓI	
DISCIPLINA: PROJETO BÁSICO DE GEOMETRIA			
DESCRIÇÃO: Localização			
OBJETO: Elaboração do Projeto Básico de Reurbanização das ruas Conceição, Doutor Celestino, Av. Amaral Peixoto, Praça da República e ruas transversais			
ESCALA:	CÓDIGO:	PRANCHA:	REVISÃO:
S/ESC.	337-00-3GE-DE-301_R0	301	R0

PERFIL LONGITUDINAL RAMO 0 (AV. ERNANI DO AMARAL PEIXOTO)
 ESC.: H= 1/250
 V= 1/25



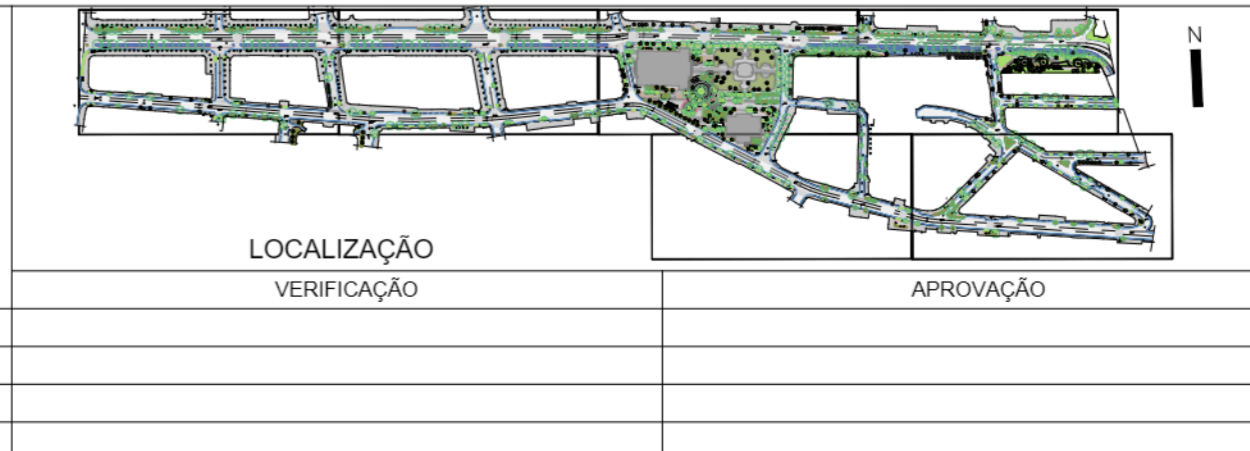
ESTACAS	0	1	2	3	4	5	6	7	8	9	10	11
COTAS DO TERRENO NATURAL	2,989	2,971	2,722	2,943	2,946	3,111	3,326	3,524	3,671	3,929	4,031	4,159
COTAS DO PAVIMENTO ACABADO	2,989	2,979	2,719	2,947	3,007	3,167	3,367	3,527	3,687	3,947	4,027	4,207

LEGENDA SIMBOLOGIA		
	EIXO PROJETADO	
	PAVIMENTO ACABADO - PERFIL	
	INDICAÇÃO DE CURVA HORIZONTAL	
	COTAS	
	COTAS DE NÍVEL	
LEGENDA HATCHES		
	DESCRIÇÃO	
	DESCRIÇÃO	
	DESCRIÇÃO	

NOTAS
 1. TODAS AS DIMENSÕES ESTÃO EM METRO, EXCETO ONDE INDICADO DE OUTRA FORMA;
 2. ESTACAS A CADA 20m;
 3. SISTEMA DE COORDENADAS UTM
 • DATUM HORIZONTAL: SIRGAS 2000
 • DATUM VERTICAL: MBTUBA (BGE)

R/Nº	EMISSÃO INICIAL	DISCRIMINAÇÃO	DATA	EMITENTE	VERIFICAÇÃO	APROVAÇÃO	CÓDIGO	OBJETO
			05/11/2023					PROJETO BÁSICO DE GEOMETRIA
REVISÕES								DOCUMENTOS DE REFERÊNCIA

ELAB.	Jorge Luis Teixeira	NOV/23
DES.	Julia Bahana	
VERIF.	Marcelo Pinath Schneider	
RESP.TEC.	Fabio Gianni	



NITERÓI Prefeitura Municipal de Niterói
 O FUTURO É AGORA! Sanamento, Urbanização e Saneamento - EMUSA

PREFEITURA MUNICIPAL DE NITERÓI

DISCIPLINA: PROJETO BÁSICO DE GEOMETRIA
 DESCRIÇÃO: Perfil 01/17
 OBJETO: Elaboração do Projeto Básico de Reurbanização das ruas Conceição, Doutor Celestino, Av. Amaral Peixoto, Praça da República e ruas transversais

ESCALA: 1:250
 CÓDIGO: 337-00-3GE-DE-302_R0
 PRANCHA: 302
 REVISÃO: R0

