

LEGENDA

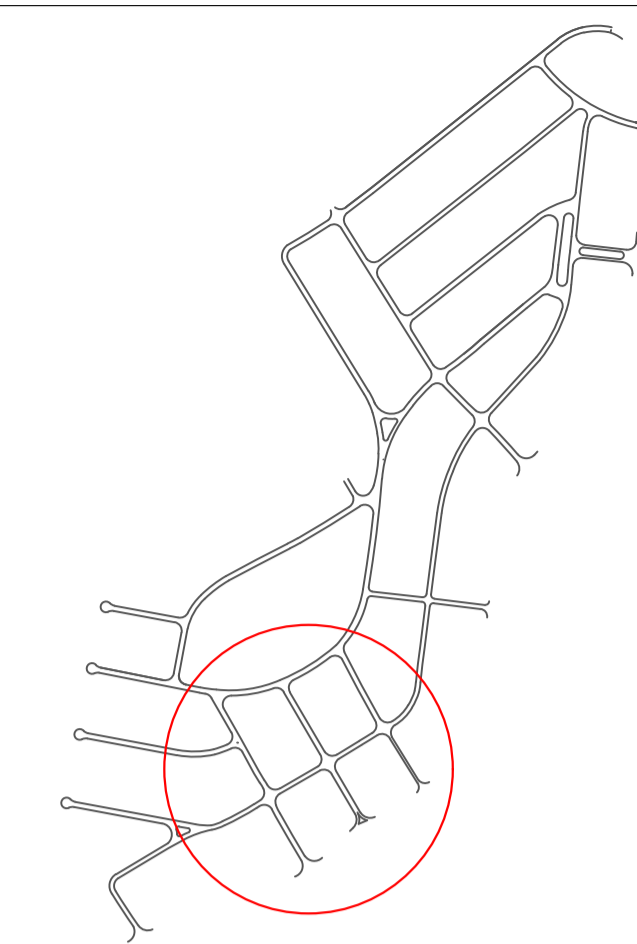
	TRECHO DE PROJETO REPRESENTADO NESTA FOLHA	
	LINHA DE MARCAÇÃO DO MEIO FIO EXISTENTE	
	EIXO DA VIA	
	LINHA DE MARCAÇÃO DE ARRUMAMENTO	
	CICLOROTA	QUANTIDADE
	ARBORIZAÇÃO MANTIDA	207 unid.
	ARBORIZAÇÃO REMOVIDA	36 unid.
	ARBORIZAÇÃO REALOCADA	23 unid.
	POSTE DE CONCRETO MANTIDO	14 unid.
	POSTE A SER REMOVIDO	108 unid.
	POSTE A SER REALOCADO	14 unid.

NOTAS GERAIS

- 1 - DIMENSÕES EM METROS EXCETO ONDE INDICADO.
- 2 - AS ESTACAS FORAM LOCALIZADAS EQUIDISTANTES COM 20,0M ENTRE SI, E NOS CASOS EM QUE AS DISTÂNCIAS NÃO PERMANEÇAM NOS 20M, SERÃO INDICADAS.
- 3 - PARA MAIORES DETALHES DO PROJETO GEOMÉTRICO, VER DESENHO D-PAV-8-100-CAM-BAS-001_R0.
- 4 - PARA MAIORES DETALHES DOS PERFIS E PLANTAS DAS RUAS, VER DESENHO D-PAV-8-100-CAM-BAS-003_R0.



00	01/06/2020	Emissão Inicial	
Revisão	Data	Descrição	Aprovação
PREFEITURA DA CIDADE DE NITERÓI EMPRESA MUNICIPAL DE MORADIA, URBANIZAÇÃO E SANEAMENTO			FL. 01/07
Área/Projeto:	Projeto:	Disciplina:	
PROJETO BÁSICO DE DRENAGEM E PAVIMENTAÇÃO DO CAMPO BELO	URBANIZAÇÃO		
Título:	Etapa projeto:		
PLANTA GERAL DE ARBORIZAÇÃO E POSTEAMENTO REMOVIDO	BÁSICO		
Projeto:	Responsável Técnico:	Desenho:	Escala:
RODRIGO GUEDES	LUIZ HENRIQUE	NATASHA	1:500
Coordenação Geral:	Supervisão:	Prancha:	Arquivo:
EDUARDO KELLER	LÉO HENRIQUE	CAMURB01	D:\R08-100\CAM-BAS-001_R0

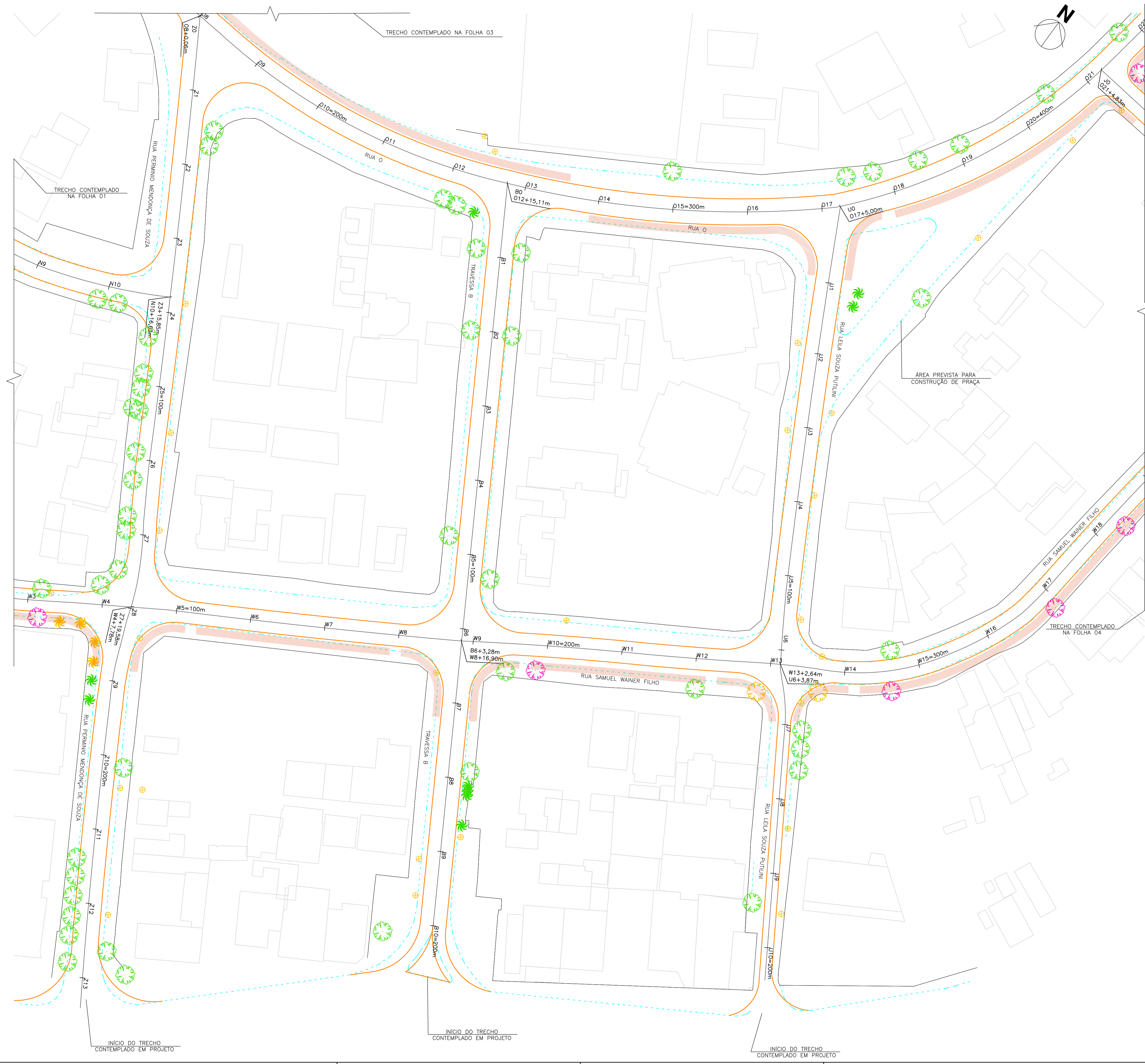


LEGENDA

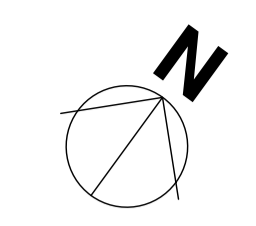
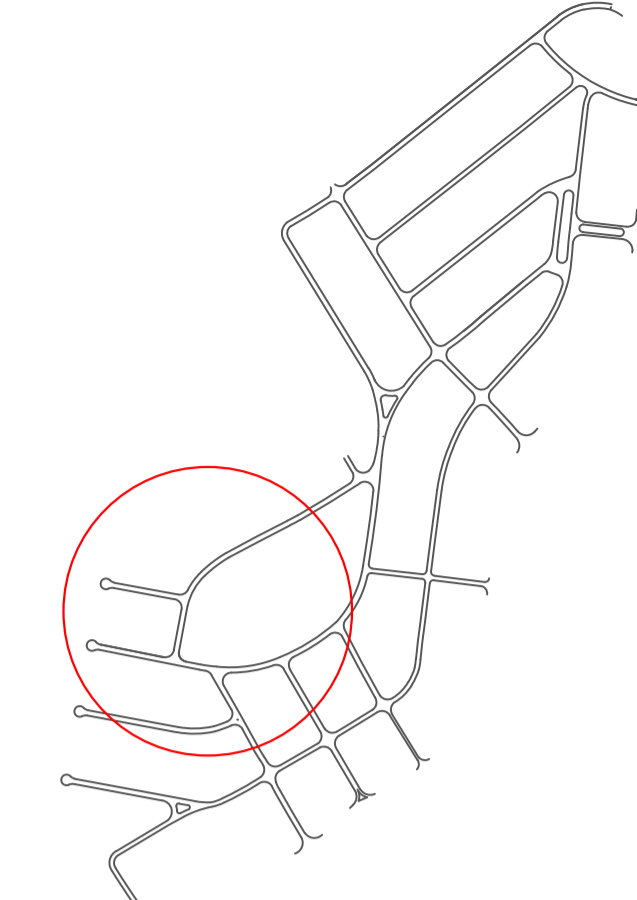
	TRECHO DE PROJETO REPRESENTADO NESTA FOLHA	
	LINHA DE MARCAÇÃO DO MEIO FIO EXISTENTE	
	EIXO DA VIA	
	LINHA DE MARCAÇÃO DE ARRUMAMENTO	
	CICLOROTA	QUANTIDADE
	ARBORIZAÇÃO MANTIDA	207 unid.
	ARBORIZAÇÃO REMOVIDA	36 unid.
	ARBORIZAÇÃO REALOCADA	23 unid.
	POSTE DE CONCRETO MANTIDO	14 unid.
	POSTE A SER REMOVIDO	108 unid.
	POSTE A SER REALOCADO	14 unid.

NOTAS GERAIS

- 1 - DIMENSÕES EM METROS EXCETO ONDE INDICADO.
- 2 - AS ESTACAS FORAM LOCALIZADAS EQUIDISTANTES COM 20,0M ENTRE SI, E NOS CASOS EM QUE AS DISTÂNCIAS NÃO PERMANEÇAM NOS 20M, SERÃO INDICADAS.
- 3 - PARA MAIORES DETALHES DO PROJETO GEOMÉTRICO, VER DESENHO D-PAV-8-100-CAM-BAS-001_R0.
- 4 - PARA MAIORES DETALHES DOS PERFIS E PLANTAS DAS RUAS, VER DESENHO D-PAV-8-100-CAM-BAS-003_R0.



00	01/06/2020	Emissão Inicial	
Revisão	Data	Descrição	Aprovação
PREFEITURA DA CIDADE DE NITERÓI EMPRESA MUNICIPAL DE MORADIA, URBANIZAÇÃO E SANEAMENTO			FL. 02/07
Área/Projeto:	Projeto:	Título:	Disciplina:
Projeto:	Responsável Técnico:	Coordenação Geral:	Etapa projeto:
RODRIGO GUEDES	LUIZ HENRIQUE	EDUARDO KELLER	BÁSICO
Supervisão:	Prancha:	Arquivo:	Escala:
LÉO HENRIQUE	CAMURB02	D:\R08-100CAMBAS001_R0	1:500



LEGENDA

	TRECHO DE PROJETO REPRESENTADO NESTA FOLHA	
	LINHA DE MARCAÇÃO DO MEIO FIO EXISTENTE	
	EIXO DA VIA	
	LINHA DE MARCAÇÃO DE ARRUAMENTO	
	CICLOROTA	QUANTIDADE
	ARBORIZAÇÃO MANTIDA	207 unid.
	ARBORIZAÇÃO REMOVIDA	36 unid.
	ARBORIZAÇÃO REALOCADA	23 unid.
	POSTE DE CONCRETO MANTIDO	14 unid.
	POSTE A SER REMOVIDO	108 unid.
	POSTE A SER REALOCADO	14 unid.

NOTAS GERAIS

- 1 - DIMENSÕES EM METROS EXCETO ONDE INDICADO.
- 2 - AS ESTACAS FORAM LOCALIZADAS EQUIDISTANTES COM 20,0M ENTRE SI, E NOS CASOS EM QUE AS DISTÂNCIAS NÃO PERMANEÇAM NOS 20M, SERÃO INDICADAS.
- 3 - PARA MAIORES DETALHES DO PROJETO GEOMÉTRICO, VER DESENHO D-PAV-8-100-CAM-BAS-001_R0.
- 4 - PARA MAIORES DETALHES DOS PERFIS E PLANTAS DAS RUAS, VER DESENHO D-PAV-8-100-CAM-BAS-003_R0.

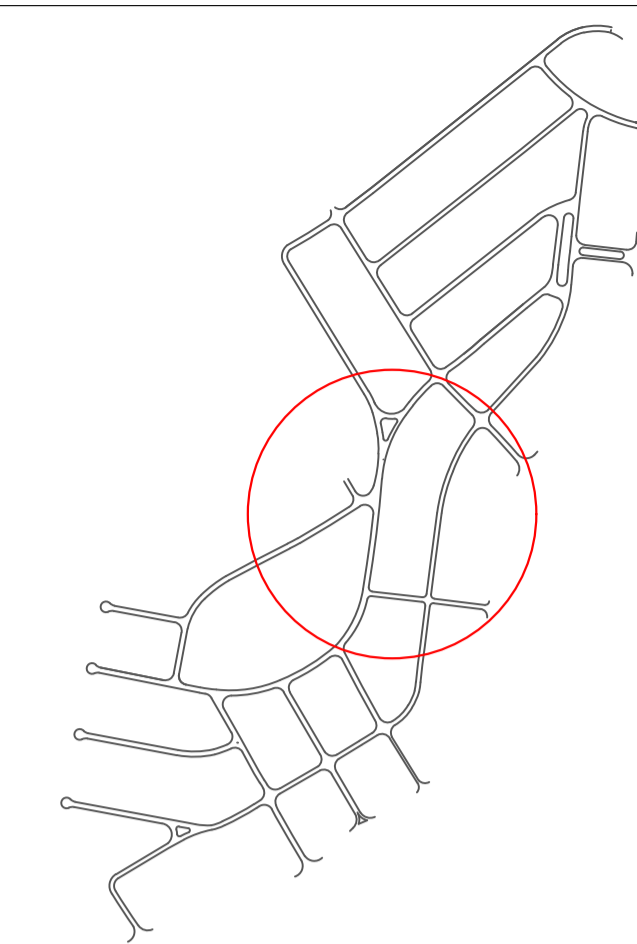


TRECHO CONTEMPLADO NA FOLHA 01

TRECHO CONTEMPLADO NA FOLHA 04

TRECHO CONTEMPLADO NA FOLHA 02

00	01/06/2020	Emissão Inicial	
Revisão	Data	Descrição	Aprovação
PREFEITURA DA CIDADE DE NITERÓI EMPRESA MUNICIPAL DE MORADIA, URBANIZAÇÃO E SANEAMENTO			FL. 03/07
Área/Projeto:	Projeto:	Título:	Disciplina:
Projeto:	Projeto:	Projeto:	Disciplina:
Coordenação Geral:	Supervisão:	Prancha:	Arquivo:

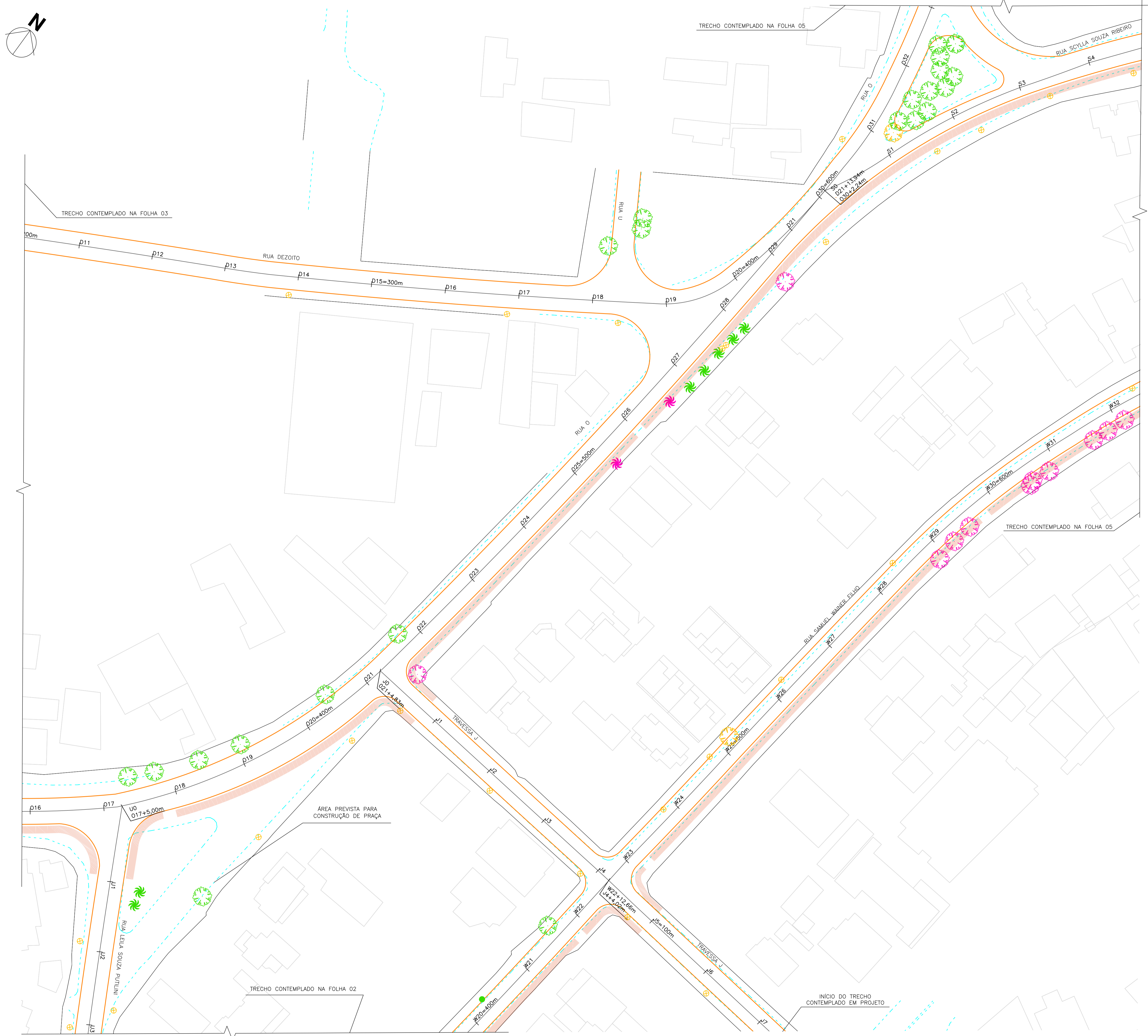


LEGENDA

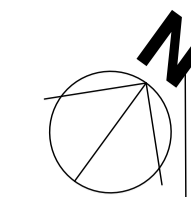
	TRECHO DE PROJETO REPRESENTADO NESTA FOLHA	
	LINHA DE MARCAÇÃO DO MEIO FIO EXISTENTE	
	EIXO DA VIA	
	LINHA DE MARCAÇÃO DE ARRUMAMENTO	
	CICLOROTA	QUANTIDADE
	ARBORIZAÇÃO MANTIDA	207 unid.
	ARBORIZAÇÃO REMOVIDA	36 unid.
	ARBORIZAÇÃO REALOCADA	23 unid.
	POSTE DE CONCRETO MANTIDO	14 unid.
	POSTE A SER REMOVIDO	108 unid.
	POSTE A SER REALOCADO	14 unid.

NOTAS GERAIS

- 1 - DIMENSÕES EM METROS EXCETO ONDE INDICADO.
- 2 - AS ESTACAS FORAM LOCALIZADAS EQUIDISTANTES COM 20,0M ENTRE SI, E NOS CASOS EM QUE AS DISTÂNCIAS NÃO PERMANEÇAM NOS 20M, SERÃO INDICADAS.
- 3 - PARA MAIORES DETALHES DO PROJETO GEOMÉTRICO, VER DESENHO D-PAV-8-100-CAM-BAS-001_R0.
- 4 - PARA MAIORES DETALHES DOS PERFIS E PLANTAS DAS RUAS, VER DESENHO D-PAV-8-100-CAM-BAS-003_R0.

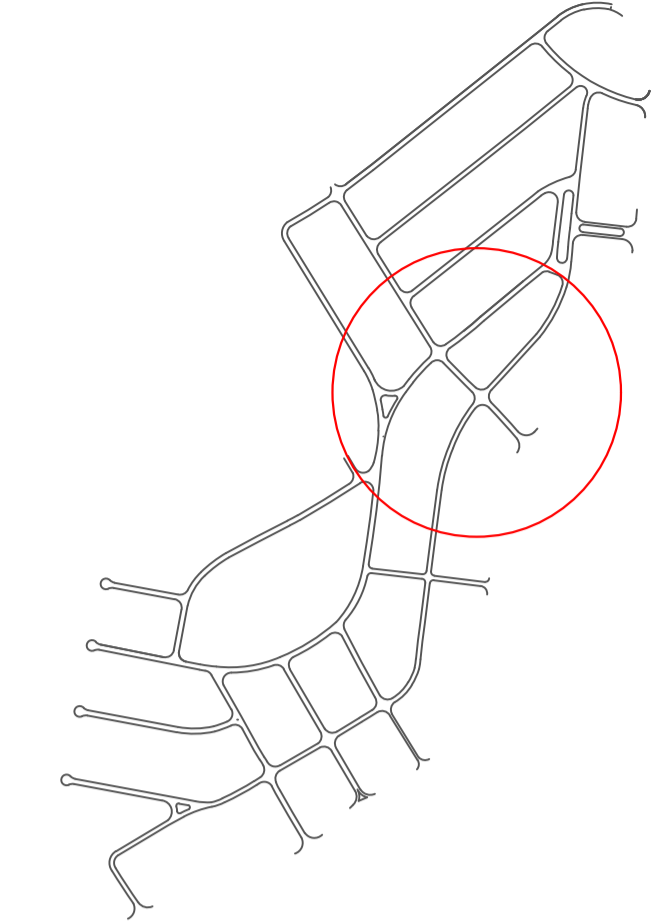


00	01/06/2020	Emissão Inicial	
Revisão	Data	Descrição	Aprovação
Área/Projeto: PROJETO BÁSICO DE DRENAGEM E PAVIMENTAÇÃO DO CAMPO BELO Empresa: EMPRESA MUNICIPAL DE MORADIA, URBANIZAÇÃO E SANEAMENTO Título: PLANTA GERAL DE ARBORIZAÇÃO E POSTEAMENTO REMOVIDO			Disciplina: URBANIZAÇÃO Etapa projeto: BÁSICO
Projeto: RODRIGO GUEDES Coordenação Geral: EDUARDO KELLER		Responsável Técnico: LUIZ HENRIQUE Supervisão: LÉO HENRIQUE	Escala: 1:500 Prancha: NATASHA Arquivo: CAMURB04
FL. 04/07			



TRECHO CONTEMPLADO NA FOLHA 06

TRECHO CONTEMPLADO NA FOLHA 07

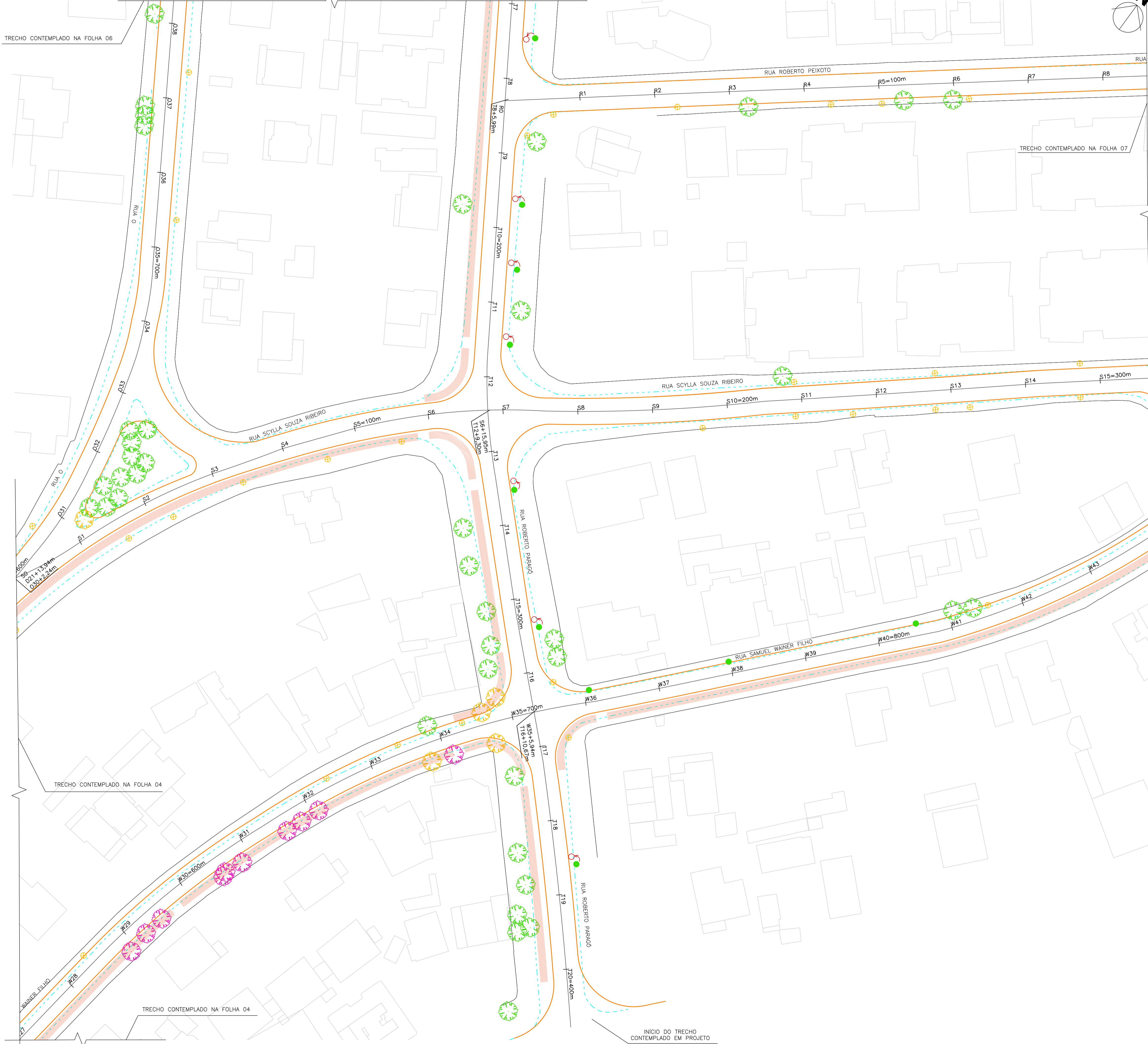


LEGENDA

	TRECHO DE PROJETO REPRESENTADO NESTA FOLHA	
	LINHA DE MARCAÇÃO DO MEIO FIO EXISTENTE	
	EIXO DA VIA	
	LINHA DE MARCAÇÃO DE ARRUMAMENTO	
	CICLOROTA	QUANTIDADE
	ARBORIZAÇÃO MANTIDA	207 unid.
	ARBORIZAÇÃO REMOVIDA	36 unid.
	ARBORIZAÇÃO REALOCADA	23 unid.
	POSTE DE CONCRETO MANTIDO	14 unid.
	POSTE A SER REMOVIDO	108 unid.
	POSTE A SER REALOCADO	14 unid.

NOTAS GERAIS

- 1 - DIMENSÕES EM METROS EXCETO ONDE INDICADO.
- 2 - AS ESTACAS FORAM LOCALIZADAS EQUIDISTANTES COM 20,0M ENTRE SI, E NOS CASOS EM QUE AS DISTÂNCIAS NÃO PERMANEÇAM NOS 20M, SERÃO INDICADAS.
- 3 - PARA MAIORES DETALHES DO PROJETO GEOMÉTRICO, VER DESENHO D-PAV-8-100-CAM-BAS-001_R0.
- 4 - PARA MAIORES DETALHES DOS PERFIS E PLANTAS DAS RUAS, VER DESENHO D-PAV-8-100-CAM-BAS-003_R0.

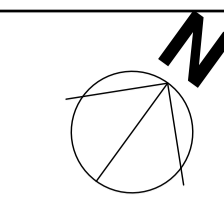
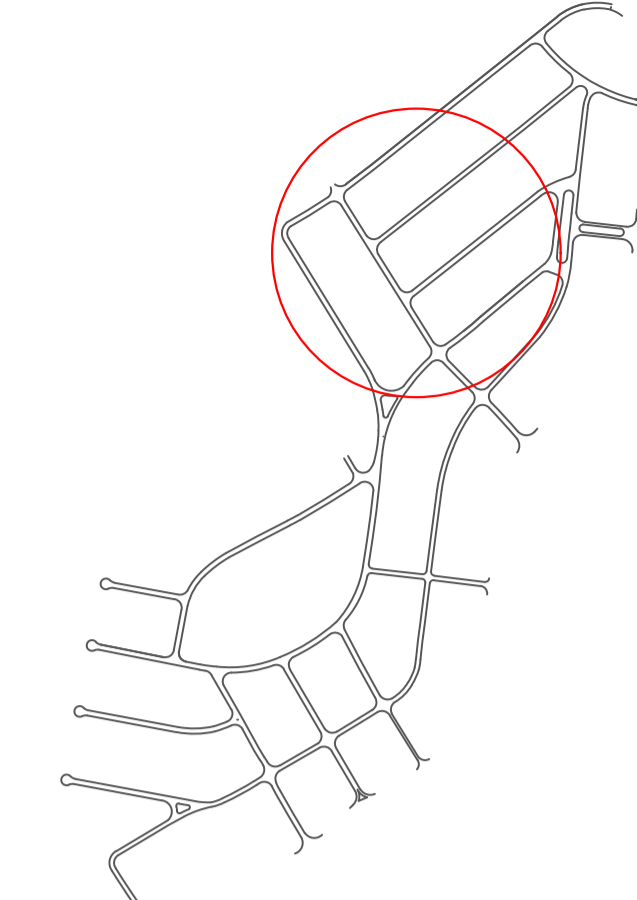


TRECHO CONTEMPLADO NA FOLHA 04

TRECHO CONTEMPLADO NA FOLHA 04

INÍCIO DO TRECHO CONTEMPLADO EM PROJETO

00	01/06/2020	Emissão Inicial	
Revisão	Data	Descrição	Aprovação
Área/Projeto: PREFEITURA DA CIDADE DE NITERÓI EMPRESA MUNICIPAL DE MORADIA, URBANIZAÇÃO E SANEAMENTO			FL. 05/07
Disciplina: URBANIZAÇÃO			
Título: PLANTA GERAL DE ARBORIZAÇÃO E POSTEAMENTO REMOVIDO		Etapa projeto: BÁSICO	
Projeto: RODRIGO GUEDES		Desenhista: NATASHA	
Responsável Técnico: LUIZ HENRIQUE		Prancha: CAMURB05	
Supervisão: LÉO HENRIQUE		Escala: 1:500	
Coordenação Geral: EDUARDO KELLER		Arquivo: D:\URB-100\CAM-BAS-001_R0	



LEGENDA

	TRECHO DE PROJETO REPRESENTADO NESTA FOLHA	
	LINHA DE MARCAÇÃO DO MEIO FIO EXISTENTE	
	EIXO DA VIA	
	LINHA DE MARCAÇÃO DE ARRUMAMENTO	
	CICLOROTA	QUANTIDADE
	ARBORIZAÇÃO MANTIDA	207 unid.
	ARBORIZAÇÃO REMOVIDA	36 unid.
	ARBORIZAÇÃO REALOCADA	23 unid.
	POSTE DE CONCRETO MANTIDO	14 unid.
	POSTE A SER REMOVIDO	108 unid.
	POSTE A SER REALOCADO	14 unid.

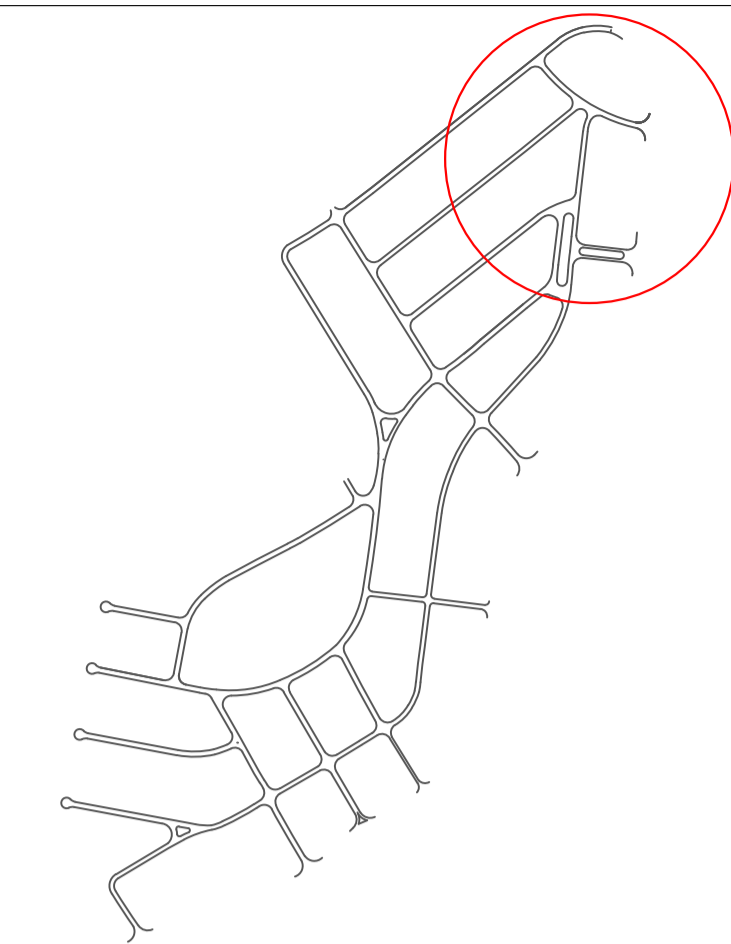
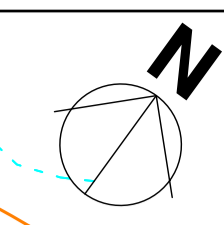
NOTAS GERAIS

- 1 - DIMENSÕES EM METROS EXCETO ONDE INDICADO.
- 2 - AS ESTACAS FORAM LOCALIZADAS EQUIDISTANTES COM 20,0M ENTRE SI, E NOS CASOS EM QUE AS DISTÂNCIAS NÃO PERMANEÇAM NOS 20M, SERÃO INDICADAS.
- 3 - PARA MAIORES DETALHES DO PROJETO GEOMÉTRICO, VER DESENHO D-PAV-8-100-CAM-BAS-001_R0.
- 4 - PARA MAIORES DETALHES DOS PERFIS E PLANTAS DAS RUAS, VER DESENHO D-PAV-8-100-CAM-BAS-003_R0.

00	01/06/2020	Emissão Inicial	
Revisão	Data	Descrição	Aprovação
Área/Projeto: PREFEITURA DA CIDADE DE NITERÓI EMPRESA MUNICIPAL DE MORADIA, URBANIZAÇÃO E SANEAMENTO			FL. 06/07
Título: PLANTA GERAL DE ARBORIZAÇÃO E POSTEAMENTO REMOVIDO			
Projeto: RODRIGO GUEDES		Responsável Técnico: LUIZ HENRIQUE	
Coordenação Geral: EDUARDO KELLER		Supervisório: NATASHA	
		Prancha: CAMURB06	
		Escala: 1:500	
		Arquivo: D:\URB-100\CAM-BAS-001_R0	

TRECHO CONTEMPLADO NA FOLHA 04

TRECHO CONTEMPLADO NA FOLHA 07

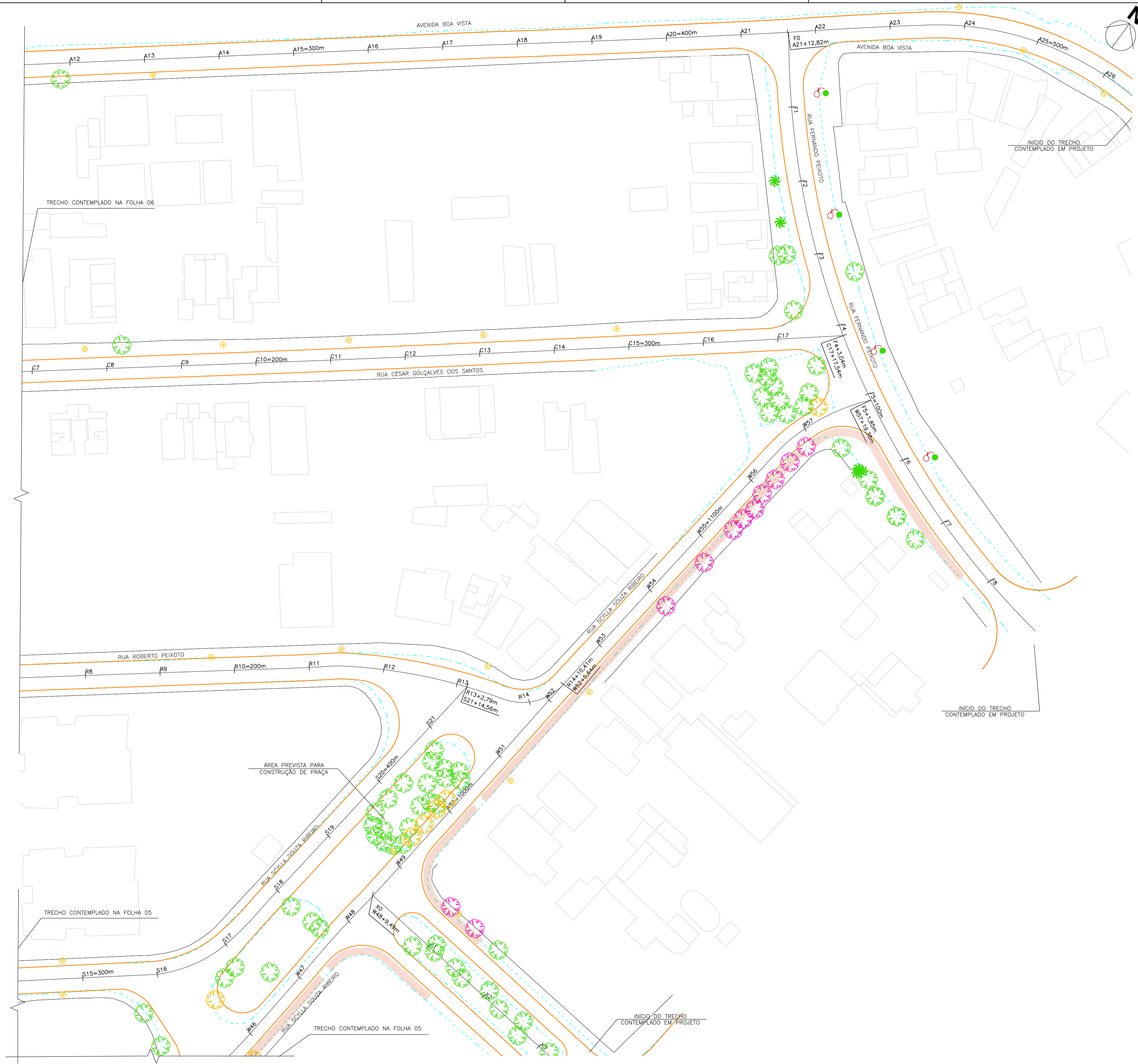


LEGENDA

	TRECHO DE PROJETO REPRESENTADO NESTA FOLHA	
	LINHA DE MARCAÇÃO DO MEIO FIO EXISTENTE	
	EIXO DA VIA	
	LINHA DE MARCAÇÃO DE ARRUMAMENTO	
	CICLOROTA	QUANTIDADE
	ARBORIZAÇÃO MANTIDA	207 unid.
	ARBORIZAÇÃO REMOVIDA	36 unid.
	ARBORIZAÇÃO REALOCADA	23 unid.
	POSTE DE CONCRETO MANTIDO	14 unid.
	POSTE A SER REMOVIDO	108 unid.
	POSTE A SER REALOCADO	14 unid.

NOTAS GERAIS

- 1 - DIMENSÕES EM METROS EXCETO ONDE INDICADO.
- 2 - AS ESTACAS FORAM LOCALIZADAS EQUIDISTANTES COM 20,0M ENTRE SI, E NOS CASOS EM QUE AS DISTÂNCIAS NÃO PERMANEÇAM NOS 20M, SERÃO INDICADAS.
- 3 - PARA MAIORES DETALHES DO PROJETO GEOMÉTRICO, VER DESENHO D-PAV-8-100-CAM-BAS-001_R0.
- 4 - PARA MAIORES DETALHES DOS PERFIS E PLANTAS DAS RUAS, VER DESENHO D-PAV-8-100-CAM-BAS-003_R0.



00	01/06/2020	Emissão Inicial	
Revisão	Data	Descrição	Aprovação
Área/Projeto: PREFEITURA DA CIDADE DE NITERÓI EMPRESA MUNICIPAL DE MORADIA, URBANIZAÇÃO E SANEAMENTO			FL. 07/07
Título: PLANTA GERAL DE ARBORIZAÇÃO E POSTEAMENTO REMOVIDO			
Responsável Técnico: RODRIGO GUEDES		Etapa projeto: URBANIZAÇÃO BÁSICO	
Supervisão: LUIZ HENRIQUE		Escala: 1:500	
Coordenação Geral: EDUARDO KELLER		Arquivo: DURB8-100CAMBAS001_R0	