

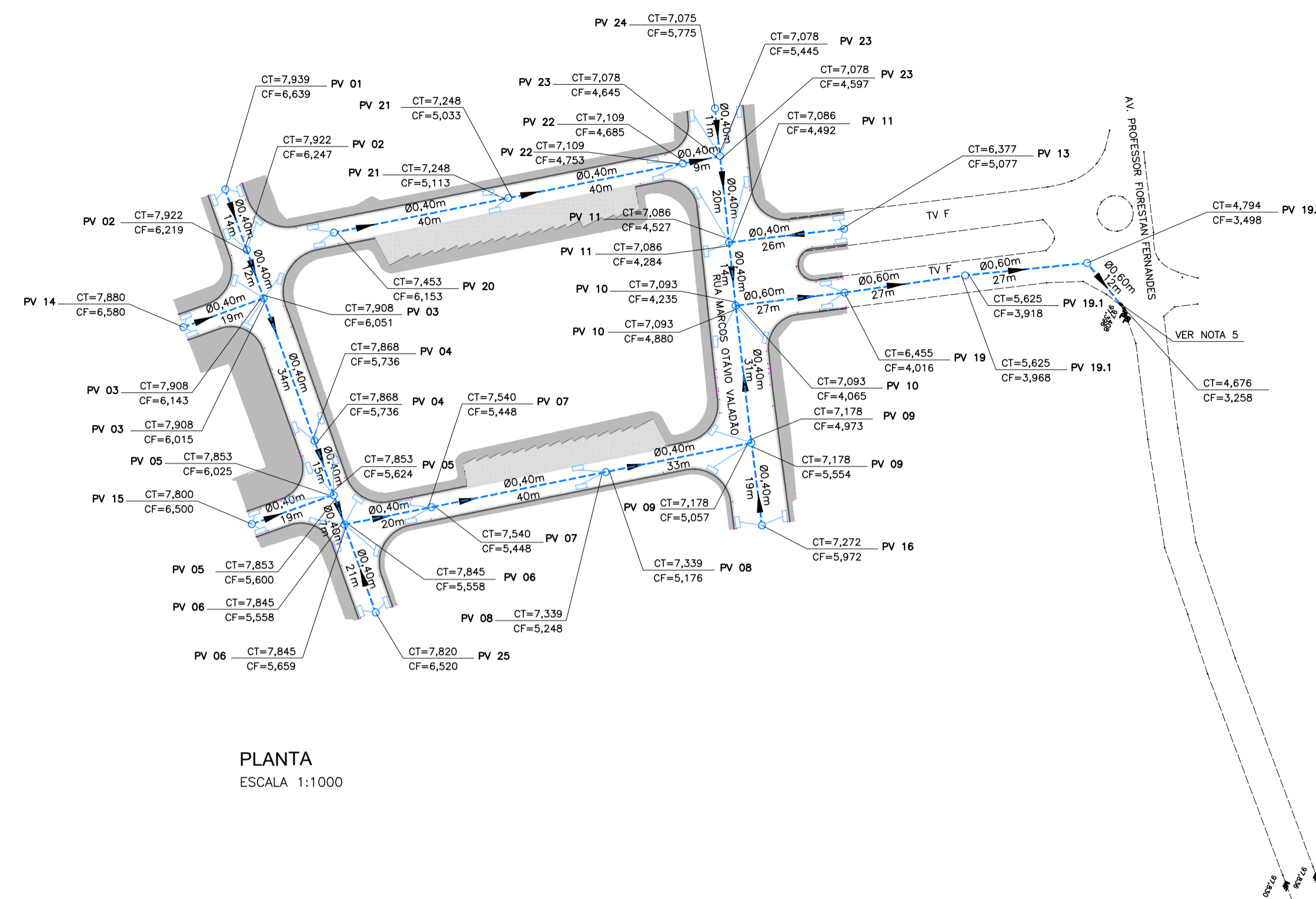


LEGENDA

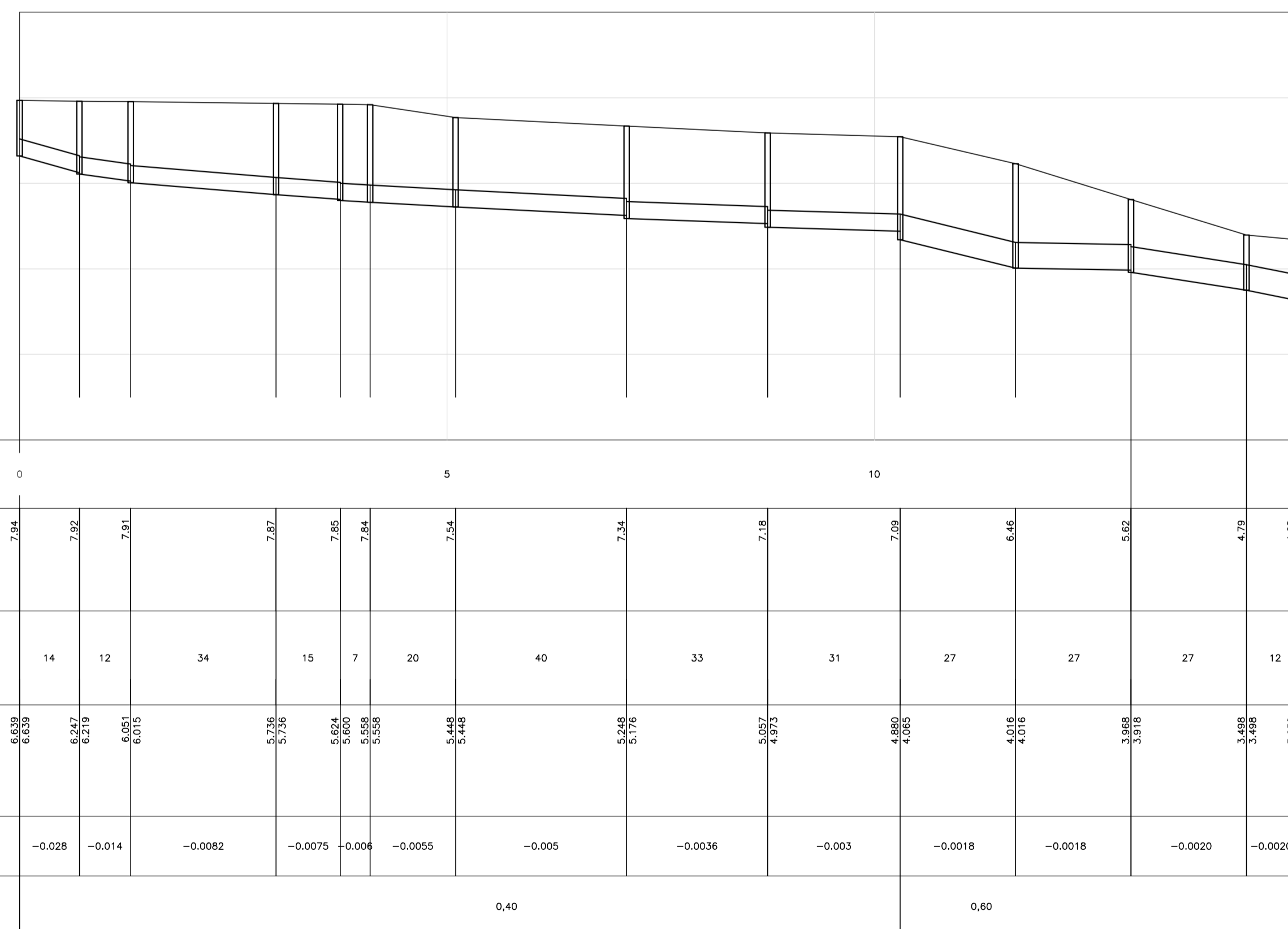
- REDE DE DRENAGEM
- PV-POÇO DE VISITA
- CAIXA DE RALO
- BOCA DE GALERIA TUBULAR

N° DO PV CT=COTA DE TERRENO (m)  
CF=COTA DE FUNDO (m)

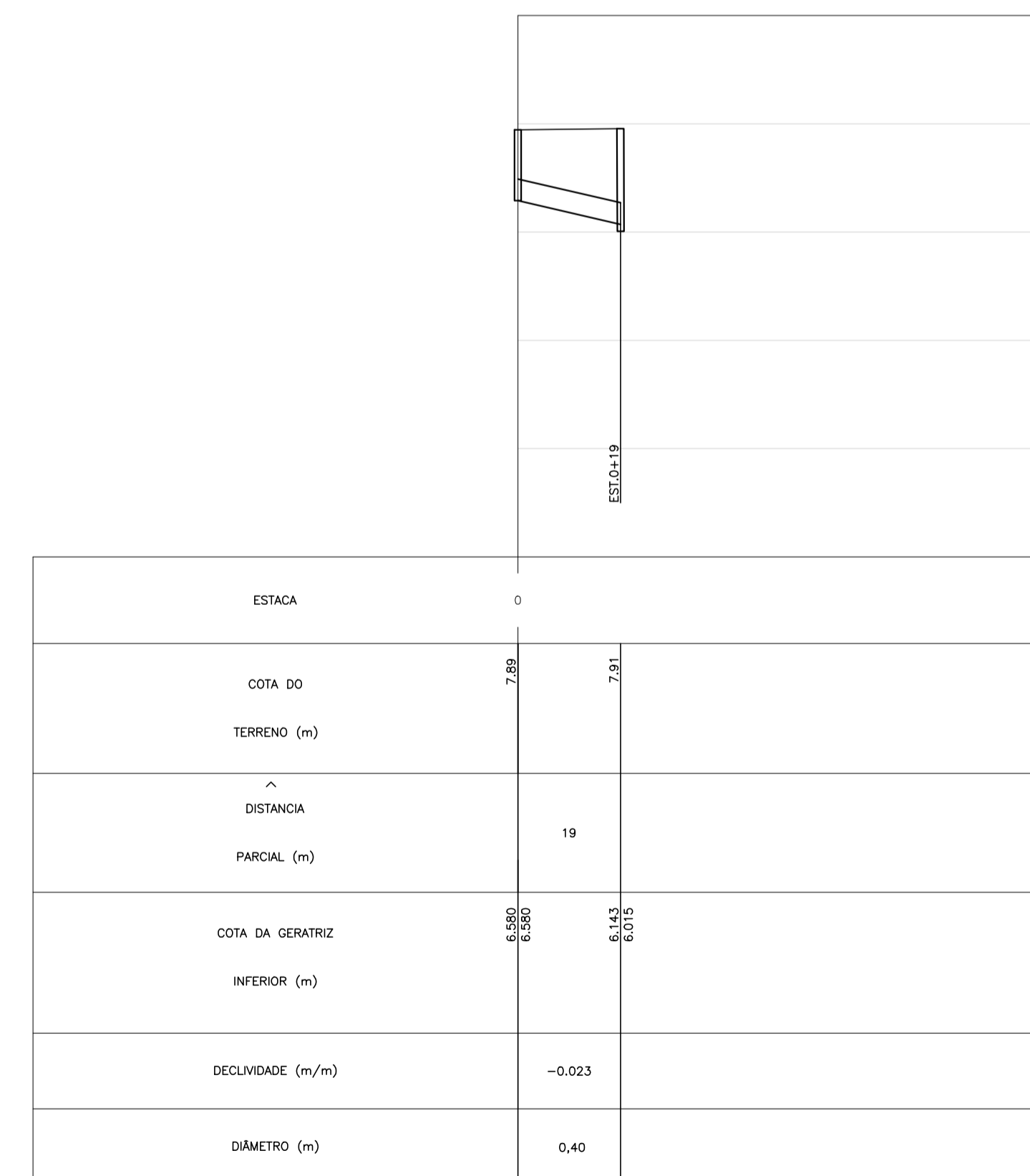
— DIÂMETRO (m)  
— COMPRIMENTO (m)



PLANTA  
ESCALA 1:1000



TRECHO PV01 - LANCAMENTO  
ESCALA VERTICAL: 1:100  
ESCALA HORIZONTAL: 1:1000



TRECHO PV14 - PV03  
ESCALA VERTICAL: 1:100  
ESCALA HORIZONTAL: 1:1000

NOTA:

1. COTAS E COMPRIMENTO EM METROS, DIÂMETROS EM MILÍMETROS E DECLIVIDADES EM METRO POR METRO.
2. VERIFICAR TODAS AS MEDIDAS NA EXECUÇÃO DA OBRA.
3. RAMAL DE RALO Ø0,40m
4. EXECUTORA DEVERÁ SEMPRE AJUSTAR O RALO DE DRENAGEM PARA O PONTO MAIS BAIXO DO PAVIMENTO.
5. A COTA DE FUNDO E O NÍVEL DÁGUA DA DRENAGEM EXISTENTE DEVERÁ SER VERIFICADO NO PROJETO EXECUTIVO E O PROJETO DE DESÁGUE DEVERÁ SER COMPATIBILIZADO.

00	EMISSÃO INICIAL		
REV.	DATA	DESCRIÇÃO	APROVAÇÃO
		PREFEITURA MUNICIPAL DE NITERÓI EMPRESA MUNICIPAL DE MORADIA, URBANIZAÇÃO E SANEAMENTO	
Área/Projeto: PROJETO BÁSICO DE PAVIMENTAÇÃO E DRENAGEM EM VIAS DO BAIRRO CAMBOINHAS - NITERÓI/RJ		SEMPRE À FRENTE Empresa Municipal de Moradia, Urbanização e Saneamento - ENUSA	
Etapa do projeto: PROJETO BÁSICO		Título: DRENAGEM PROJETADA - PLANTA E PERFIL - TRECHO 03	
Disciplina: DRENAGEM URBANA		Autor do projeto: THAIS SIQUEIRA	Responsável Técnico: MÁRIO MACHADO
Nomenclatura da prancha: 0034-DE-UDR-PB-003_001		Desenhista: RAMON SOUSA	Escala: INDICADA
			01 03

