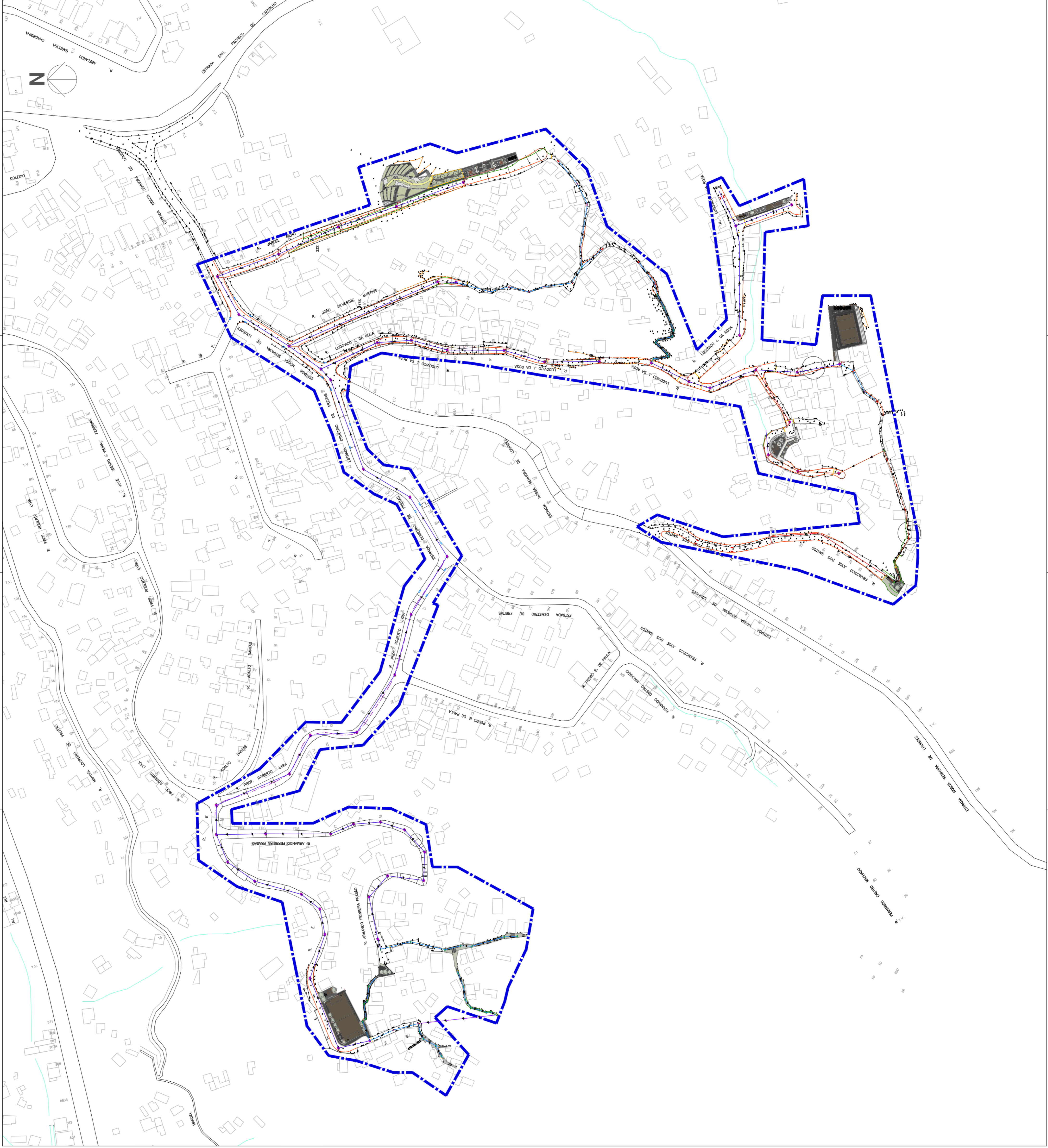


NOTAS GERAIS

- 1 - UNIDADES EM METROS, EXCETO ONDE INDICADO.
- 2 - PONTO DE REFERÊNCIA DE PROJETO ESTA LOCALIZADO NAS COORDENADAS 22°55'46,87753"S 43°03'57,45614"W.

TABELA DE INFORMAÇÕES



LEGENDA

REPRESENTAÇÃO	DESCRIÇÃO	QUANTIDADE
	LIMITE DA ÁREA DE INTERVENÇÃO	
	SENTIDO DO ESCORRIMENTO DRENAGEM	
	DRENAGEM SUBTERRÂNEA (CONCRETO DN 400mm)	916,25M
	DRENAGEM SUBTERRÂNEA (CONCRETO DN 300mm)	150,36M
	DRENAGEM SUBTERRÂNEA (FEIXO DN 300mm)	1324,62M
	POÇO DE VISTAS	05 UNID.
	CUVA DE INSPEÇÃO	135 UNID.
	ESPAÇO DE LODO COM GRELHA	02 UNID.
	VALS DE ESCORRIMENTO	1135 UNID.

00	NOV 2021	EMISSION INICIAL
REV.	DATA	DESCRIÇÃO
ConsPetra TGI CONSTRUTORES E SERVIÇOS		
PREFEITURA MUNICIPAL DE NITERÓI EMPRESA MUNICIPAL DE MORADIA, URBANIZAÇÃO E SANEAMENTO		
Projeto: PROJETO BÁSICO DE URBANIZAÇÃO PARA COMUNIDADE DE MACEIO - NITERÓI/RJ		
Elaborado em:	MAPA GERAL DE REDE DE DRENAGEM PROJETADO	
Projeto:	DRENAGEM URBANA	Resposta de Projeto: IGOR PETRA
Identificação do Projeto:	0014-DEUR-PS-001_001	Consultor: NATASHAM
		Escala: 1:1500

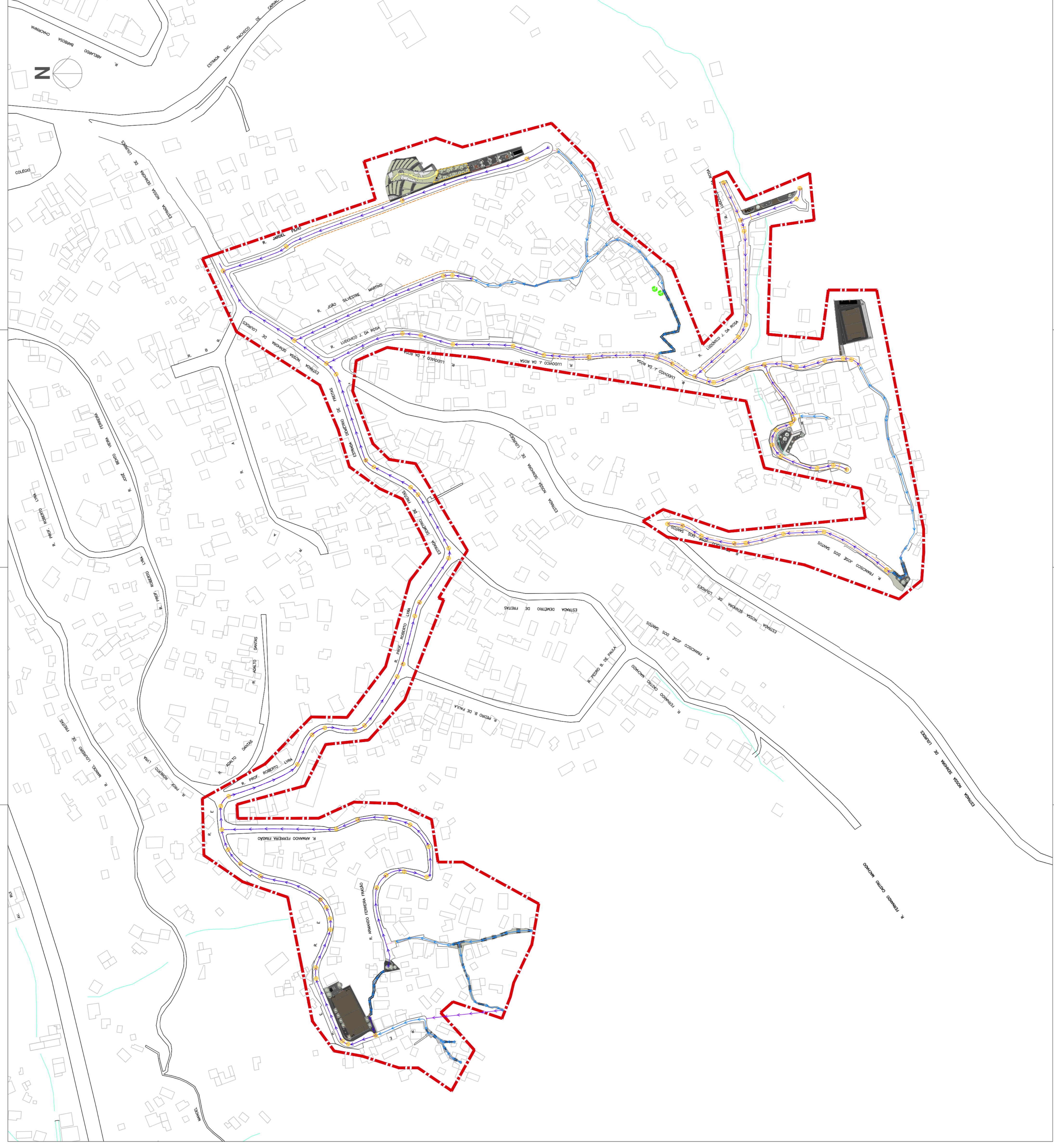
01|01

0014-DEUR-PS-001_001

NATASHAM

IGOR PETRA

1:1500



LEGENDA

REPRESENTAÇÃO	DESCRIÇÃO
	LIMITE DA ÁREA DE INTERVENÇÃO
	DRENAGEM SUPERFICIAL
	DRENAGEM SUBTERRÂNEA
	ESCALA HIDRÁULICA
	CAIXA DE PASSAGEM
	MEDO FIO PROJETADO
	SARNETA PROJETADA PARA PAVIMENTAÇÃO EM CONCRETO
	TESTADA PROJETADA

NOTAS GERAIS

- 1 - UNIDADES EM METROS, EXCETO ONDE INDICADO.
- 2 - PONTO DE REFERÊNCIA DE PROJETO ESTA LOCALIZADO NAS COORDENADAS 22°55'46,67753"S 43°03'57,45614"W.

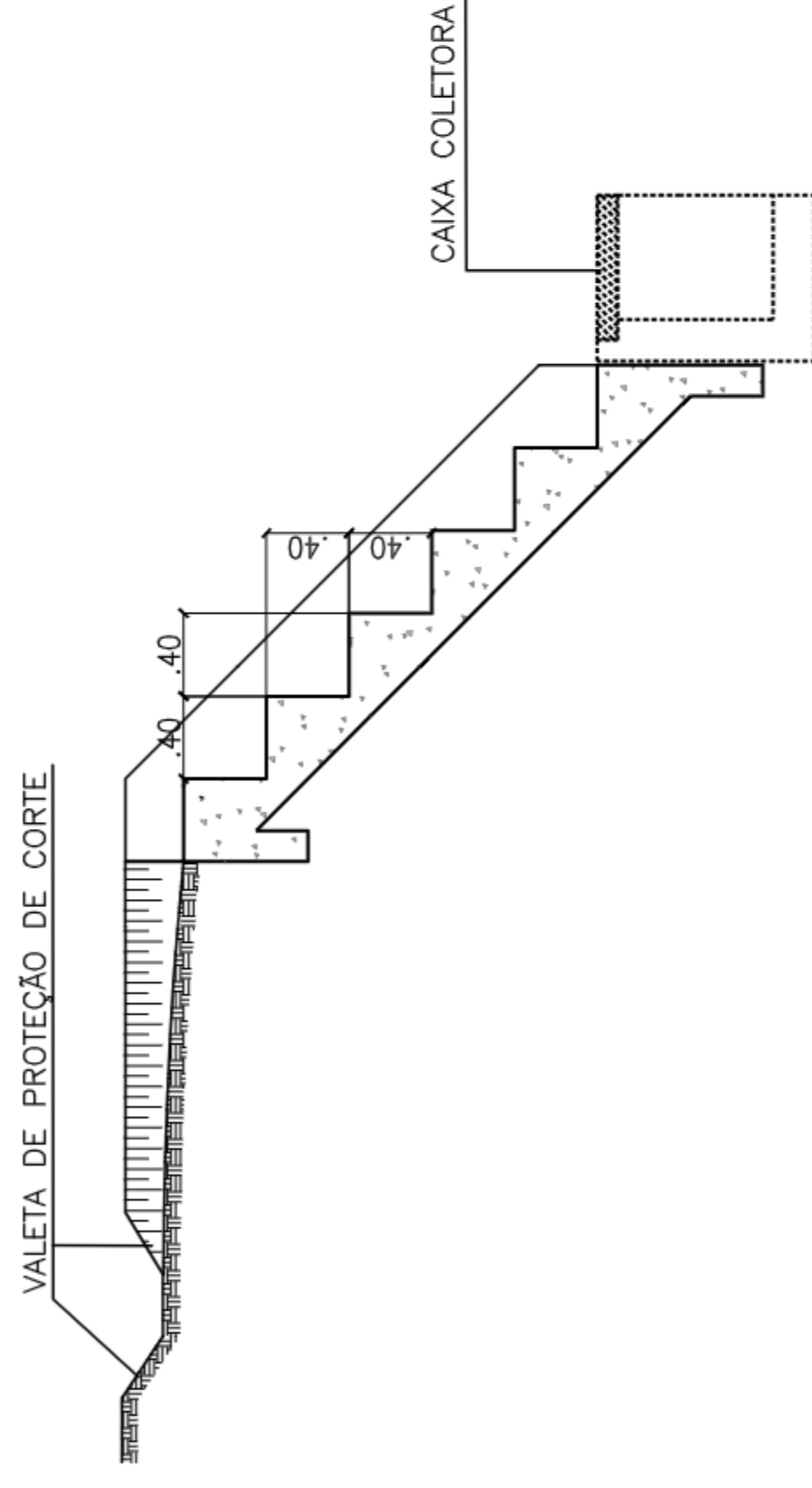
TABELA DE INFORMAÇÕES

Quantitativo de Drenagem	
Drenagem Subterrânea	tubulação 700mm (m)
Rua Ludovico J. Da Rosa	194,69
Rua João Silvestre Martins	282,76
Rua Francisco José Dos Santos	183,13
Estrada Nossa Senhora do Lázaro	176,1
Rua Prof. Roberto de Lyra	309,55
Rua Armando Ferreira Frasso	314,96
Rua E	778,64
Total	1264,04
Referente as tubulações de boca de lobo	tubulação 300mm (m)
Total	82,16
Drenagem Superficial	
Rua Ludovico J. Da Rosa	181,19
Rua Ludovico J. Da Rosa	237,7
Rua Ludovico J. Da Rosa	237,66
Rua João Silvestre Martins	157,70
Rua Francisco José Dos Santos	195,6
Rua João Silvestre Martins (cont)	194,88
Rua Jardel Filho (cont)	106,27
Rua Ludovico J. Da Rosa	23,94
Rua Ludovico J. Da Rosa	77,48
Rua Armando Ferreira Frasso	49,73
Total	1457,291
Escada hidráulica (m)	
Novas	m
62,5	
Caixa de Inspeção (un)	
Novas	un
88	
Caixa ralo com boca de lobo 30x90	
63	un
Ralo de Escoramento (linear)	
21	un
83	m

00	NOV 2021	EMISSÃO INICIAL
REV.	DATA	DESCRIÇÃO
PREFEITURA MUNICIPAL DE NITERÓI EMPRESA MUNICIPAL DE MORADIA, URBANIZAÇÃO E SANEAMENTO PROJETO BÁSICO DE URBANIZAÇÃO PARA COMUNIDADE DE MACEIO - NITERÓI/RJ		
Plana: PUNTA BAIXA DE DRENAGEM Autor de projeto: NATASHAM Responsável técnico: IGOR PETRA Coordenador: NATASHAM		
01/01 0014.MDU.UBR.18.002.RR Escala: 1:1500		

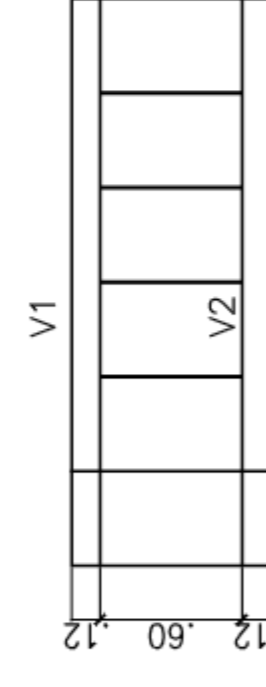
NOTAS GERAIS

- 1 - UNIDADES EM CENTÍMETROS, EXCETO ONDE INDICADO.
- 2 - PONTO DE REFERÊNCIA DE PROJETO ESTA LOCALIZADO NAS COORDENADAS 22°56'35.71"S 43°04'42.81"W E O MESMO APRESENTA UMA ELEVAÇÃO DE REFERÊNCIA DE +10,00m.
- 3- CONCRETO ESTRUTURAL FCK \geq 15MPa
- 4 - O CANAL DE CONDUÇÃO SERÁ REVISTIDA COM GRAMA ELEIVAS, SEU CUSTO É DILUÍDO NO CUSTO DAS VALETAS DE PROTEÇÃO.
- 5 - AS JUNTAS DE DILATAÇÃO SERÃO PREENCHIDAS COM ARGAMASSA ASFÁLTICA A INTERVALOS DE 10M.



01 CORTE – ESCADA HIDRÁULICA

ESC: 1/50



02 PLANTA – ESCADA HIDRÁULICA

ESC: 1/50

00	NOV 2021	EMISSÃO INICIAL	
REV.	DATA	DESCRIÇÃO	APROVAÇÃO
ConsPetro TGI CONSULTORES E SERVIÇOS		PREFEITURA MUNICIPAL DE NITERÓI EMPRESA MUNICIPAL DE MORADIA, URBANIZAÇÃO E SANEAMENTO	
Etapa de projeto: PROJETO BÁSICO		Área/Projeto: PROJETO BÁSICO DE URBANIZAÇÃO PARA COMUNIDADE DE MACEIÓ - NITERÓI/RJ	
Título: PROJETO BÁSICO		Detalhes de drenagem 1 e 2	
Disciplina: DRENAGEM URBANA		Autor do projeto: NATASHA M.	
Nomenclatura da prancha: 0014-DE-LUDR-PB-003_001		Responsável técnico: IGOR PETRA	
		Escala: 01 01	
		Escala: COMO INDICADA	